



Septiembre de 2016

Estrategia de Territorios con Oportunidad.



Subdirección de Barrios – Subsecretaría de Coordinación Operativa
Secretaría Distrital del Hábitat





Capítulo 1

Contextualización.



Capítulo 2

Estrategia de focalización.



Capítulo 3

Estrategia de participación.



Capítulo 4

Estrategia de coordinación Interinstitucional.



Capítulo 5

Compromisos y cierre.



Contextualización.



Caracterización

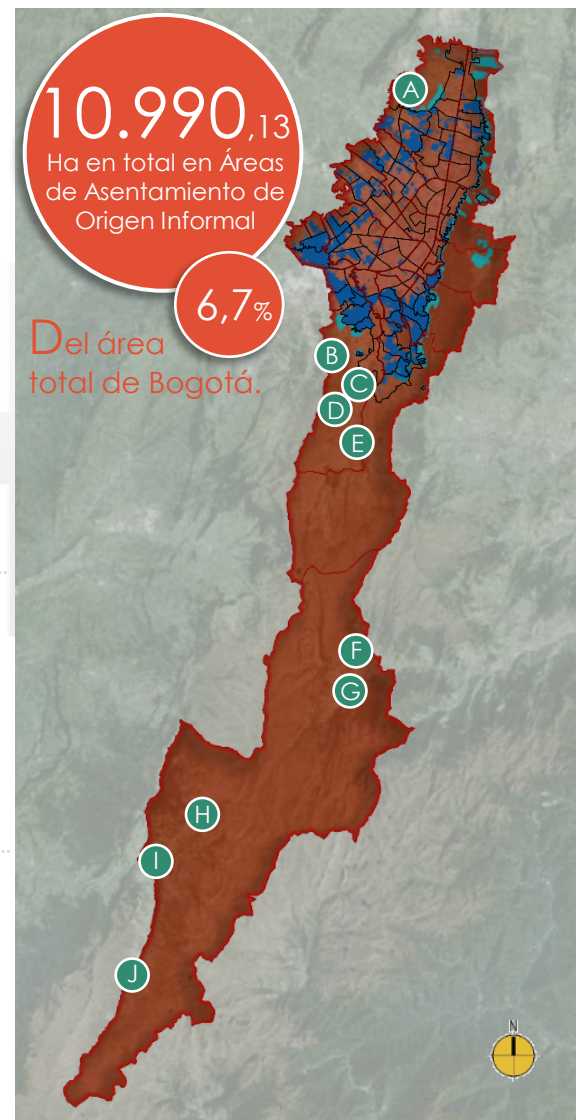
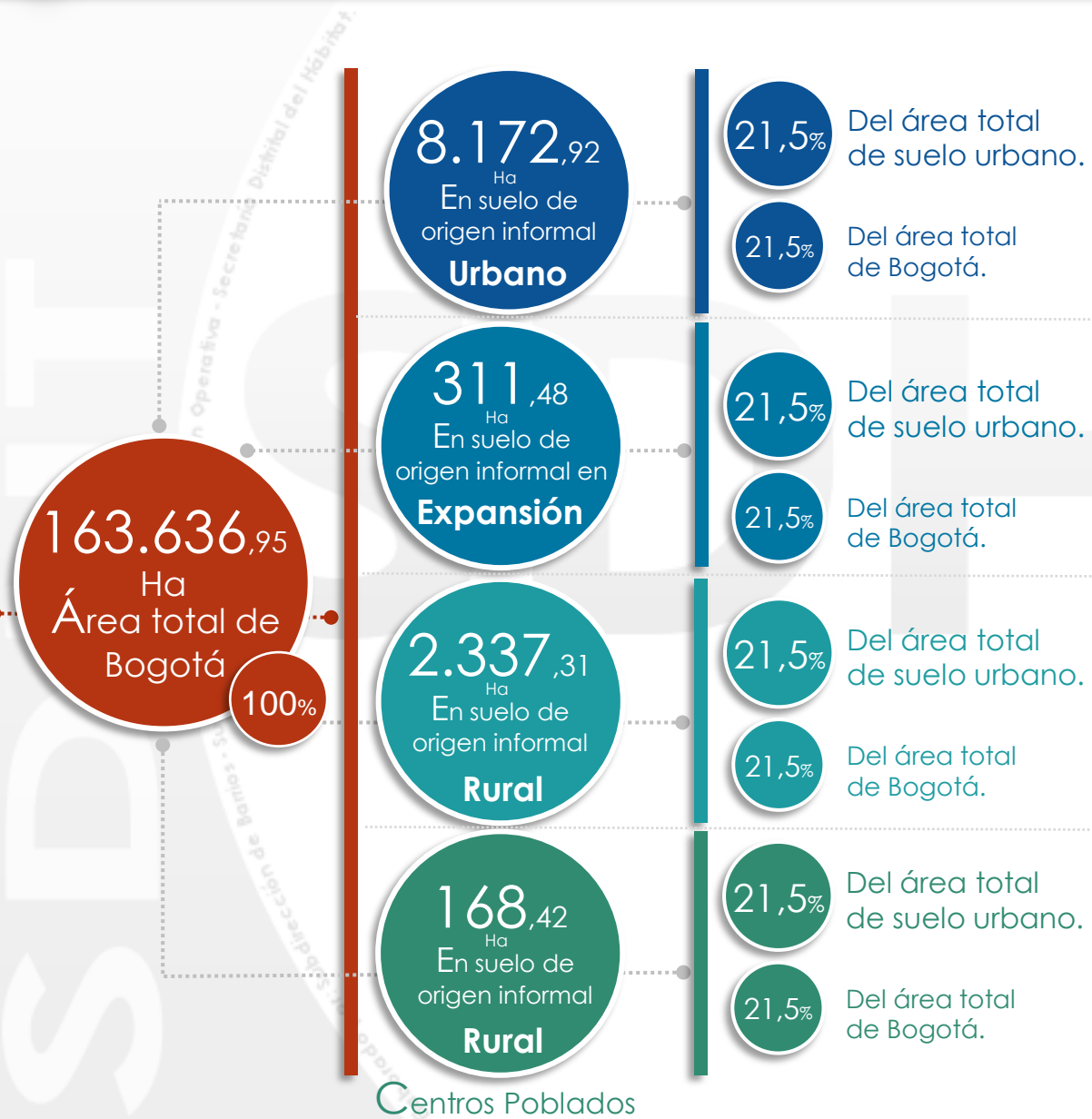
General de Bogotá

ESTRATEGIA
DE
DESARROLLO

Secretaría Distrital del Hábitat.
Gobernado por: subdirección de barrios - subsector



Cifras generales del origen informal en Bogotá.





Cifras generales del origen informal en Bogotá.

163.636,95
Ha
Área total de Bogotá

100%

7.794.463
población
TOTAL DE
BOGOTÁ

100%

11.834
Ha
En UPZ de
mejoramiento

31%

Del área total
de suelo urbano.

7%

Del área total
de Bogotá.

108.511
Ha
En UPR de
mejoramiento

88%

Del área total
de suelo rural.

66%

Del área total
de Bogotá.

120.346

Ha en total en
UPZ + UPR de
mejoramiento

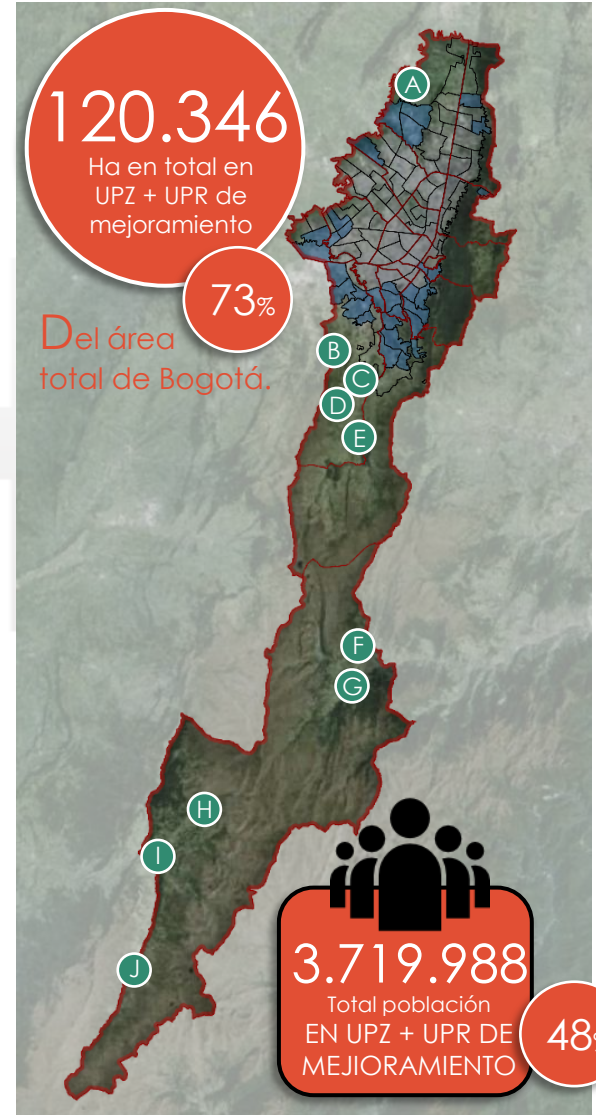
73%

Del área
total de Bogotá.

3.719.988

Total población
EN UPZ + UPR DE
MEJORAMIENTO

48%





- Dificultad en la integración con la ciudad.
- Condición periférica que genera exclusión y segregación.
- Impacto sobre la estructura ecológica principal.
- Confluencia de necesidades económicas, sociales y de seguridad.
- Desarrollo de la vivienda no formal.

Nueva visión del Programa de Mejoramiento Integral.

La Nueva Visión



Pasar de la cartografía fija a la **evaluación constante.**



Reglamentar el instrumento de evaluación.



Ampliar competencias del Programa de Mejoramiento Integral.



Aclarar **roles** de las entidades.



Aumentar la **velocidad** de respuesta del distrito..

Social



Co-responsabilidad.



Reconocimiento de nuevo liderazgo para una participación efectiva.



Procesos para planeación, diseño, veeduría y sostenibilidad

Técnico



Información objetiva para la toma de decisiones y formulación en función del bien común.



Plan de desarrollo

Y el programa de mejoramiento Integral - PMI

Ministerio Distrital del Hábitat

Elaborado por: Subdirección de Hábitat y Subsecretaría

H
D
S



Capítulo 1: Contextualización.

Meta plan de desarrollo y Programa de Mejoramiento Integral.



Gestionar **10 intervenciones** integrales de mejoramiento en asentamientos humanos priorizados.

Las entidades del distrito y su compromiso en el PMI.





Subsecretaría de Coordinación Operativa - Secretaría Distrital del Hábitat



Estrategia de focalización.



Secretaría Distrital del Hábitat



Metodología de formulación.

Elaborado por: Subdirección de Hábitat y Subsección de Hábitat

ESTRATEGIA DE FOCALIZACIÓN



Etapas del proceso.

va - Secretaría Distrital del Hábitat
Gobernador por: Subdirección de Barrios

1 Etapa
Definición del programa.

Desarrollo de lineamientos.

2 Etapa

3 Etapa
Precisar y concretar estudios previos.

Contratación y ejecución.

4 Etapa

Evaluación y seguimiento

2 **Conceptualización del programa.**



Oportunidades:

Son tanto las obras proyectadas para beneficiar a toda la ciudad como los potenciales sociales presentes en las áreas para mejorar integralmente.



GENERALIDADES



A Bogotá
Perímetro Urbano.

B Bogotá
Localidades.

C Bogotá - UPZ.

D UPZ de
mejoramiento
Integral.

LOCALIDAD USAQUEN.

09. Verbenal.
11. San Cristóbal Norte.

LOCALIDAD CHAPINERO.

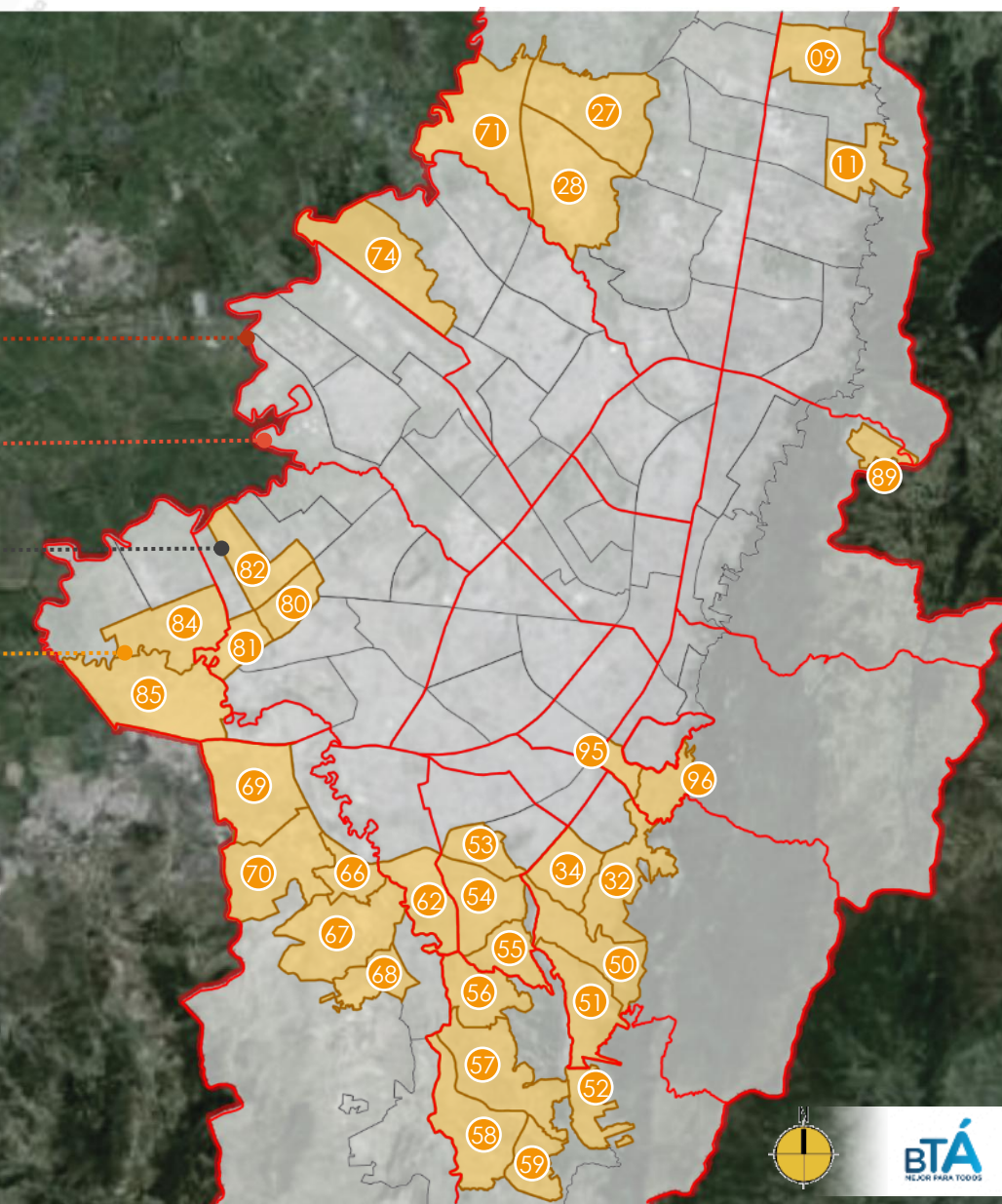
89. San Isidro – Patios.

LOCALIDAD SANTA FE.

95. Las Cruces.
96. Lourdes.

LOCALIDAD SAN CRISTOBAL.

32. San Blas.
34. 20 de Julio.
50. La Gloria.
51. Los Libertadores.



LOCALIDAD USME.

52. La Flora.
56. Danubio.
57. Gran Yomasa.
58. Comuneros.
59. Alfonso López.

LOCALIDAD TUNJUELITO.

62. Tunjuelito.

LOCALIDAD BOSA.

84. Bosa Occidental.
85. Bosa Central.

LOCALIDAD KENNEDY.

80. Corabastos.
81. Gran Britalia.
82. Patio Bonito.

LOCALIDAD ENGATIVA.

28. Engativá.

LOCALIDAD SUBA.

27. Suba.
28. El Rincón.
71. Tibabuyes.

LOCALIDAD RAFAEL URIBE URIBE.

53. Marco Fidel Suarez.
54. Marruecos.
55. Diana Turbay.

LOCALIDAD CIUDAD BOLIVAR.

66. San Francisco.
67. Lucero.
68. El Tesoro.
69. Ismael Perdomo.
70. Jerusalén.

GENERALIDADES



A Bogotá
Perímetro Urbano.

B Bogotá
Localidades.

C Bogotá - UPZ.

D UPZ de
mejoramiento
Integral.

LOCALIDAD USAQUEN.

09. Verbenal.
11. San Cristóbal Norte.

LOCALIDAD CHAPINERO.

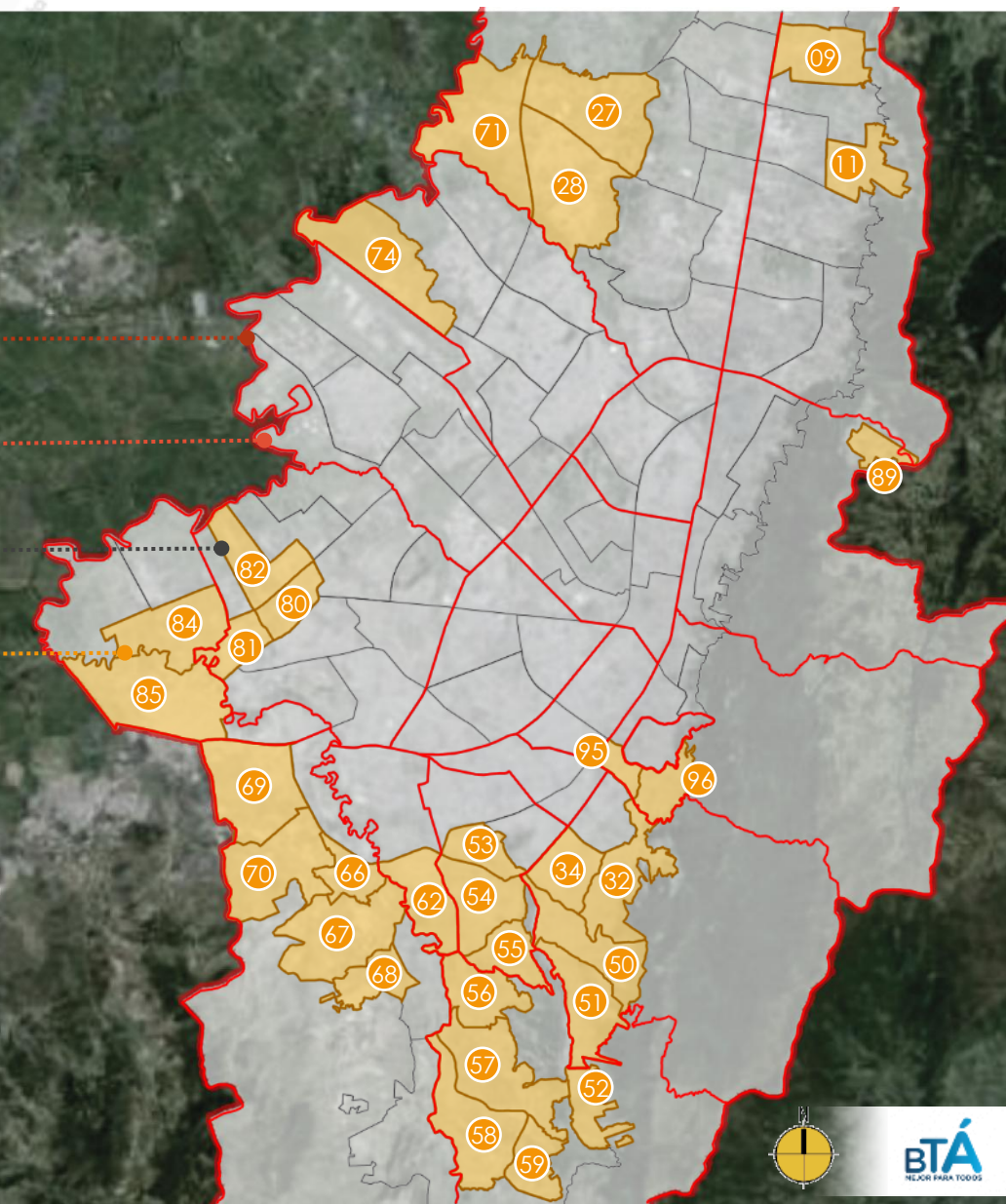
89. San Isidro – Patios.

LOCALIDAD SANTA FE.

95. Las Cruces.
96. Lourdes.

LOCALIDAD SAN CRISTOBAL.

32. San Blas.
34. 20 de Julio.
50. La Gloria.
51. Los Libertadores.



RURALIDAD

LOCALIDAD SUBA.

A. Chorrillos.

LOCALIDAD CIUDAD BOLIVAR.

B. Quiba Bajo.
C. Mochuelo Alto.
D. Pasquilla.

LOCALIDAD USME.

E. El Destino.

LOCALIDAD SUMAPAZ.

F. Betania.
G. Nazareth.
H. San Juan.
I. La Unión.
J. Nueva Granada.

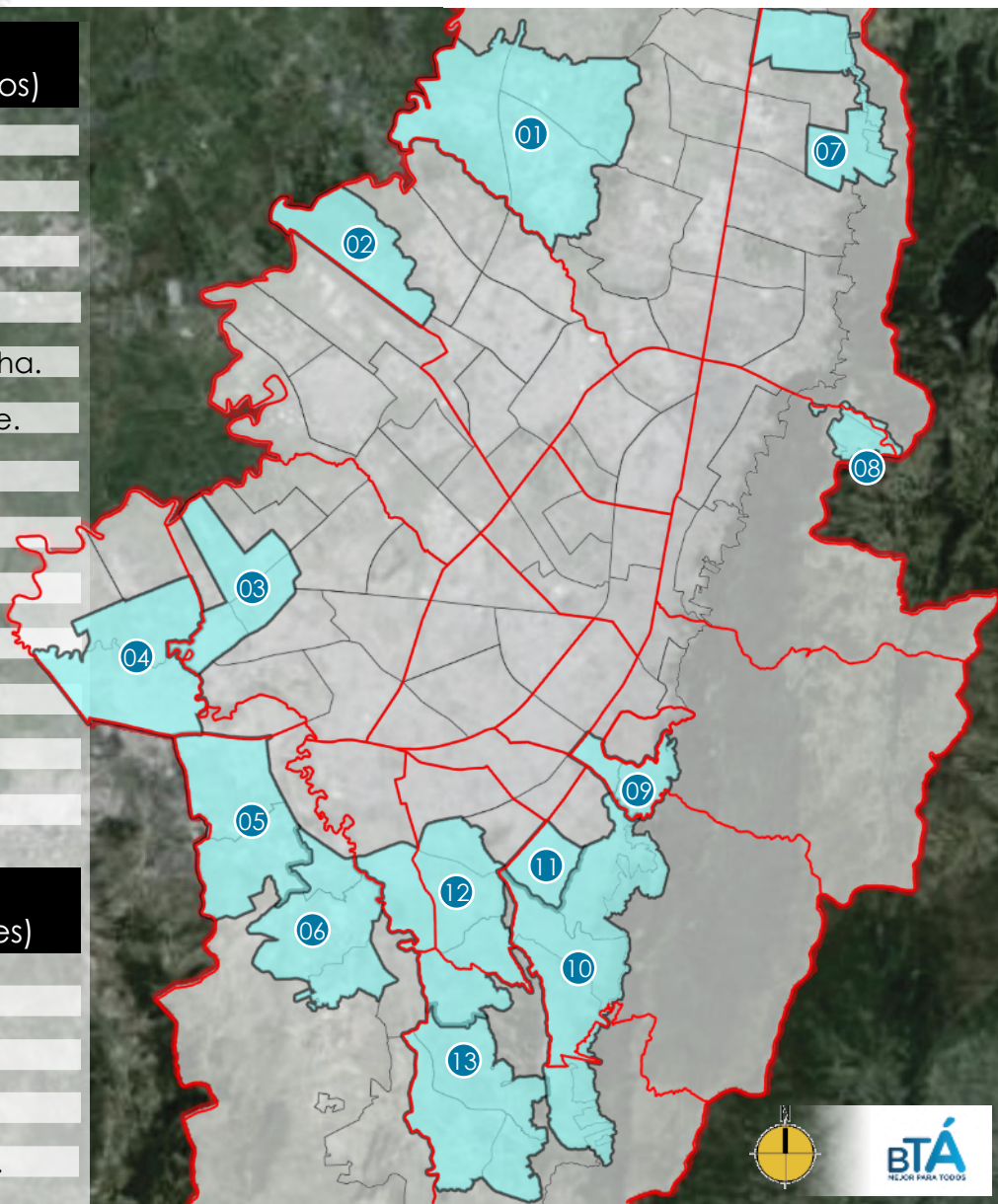


TERRITORIOS CON OPORTUNIDAD (Urbanos)

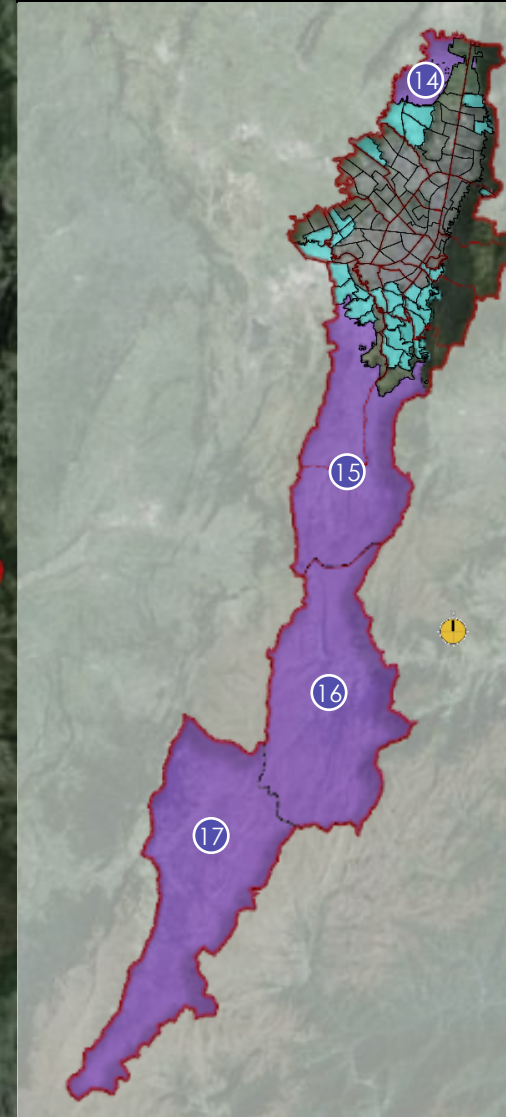
- 01 Suba.
- 02 Engativá.
- 03 Kennedy - Metro.
- 04 Bosa.
- 05 Ciudad Bolívar - Soacha.
- 06 Ciudad Bolívar - Cable.
- 07 Cerros Nororientales.
- 08 San Isidro.
- 09 Centro.
- 10 Cerros Surorientales.
- 11 20 de Julio.
- 12 Tunjuelo Central.
- 13 Usme Tunjuelo.

TERRITORIOS CON OPORTUNIDAD (Rurales)

- 14 Zona Norte.
- 15 Cuenca Río Tunjuelo.
- 16 Cuenca Río Blanco.
- 17 Cuenca Río Sumapaz.



RURALIDAD



Caracterización físico-social e Inventario de iniciativas.



Caracterización social y física de los territorios a intervenir.



Diagnóstico Urbano.



Caracterización Social.



Inventario de iniciativas ciudadanas y del equipo técnico.



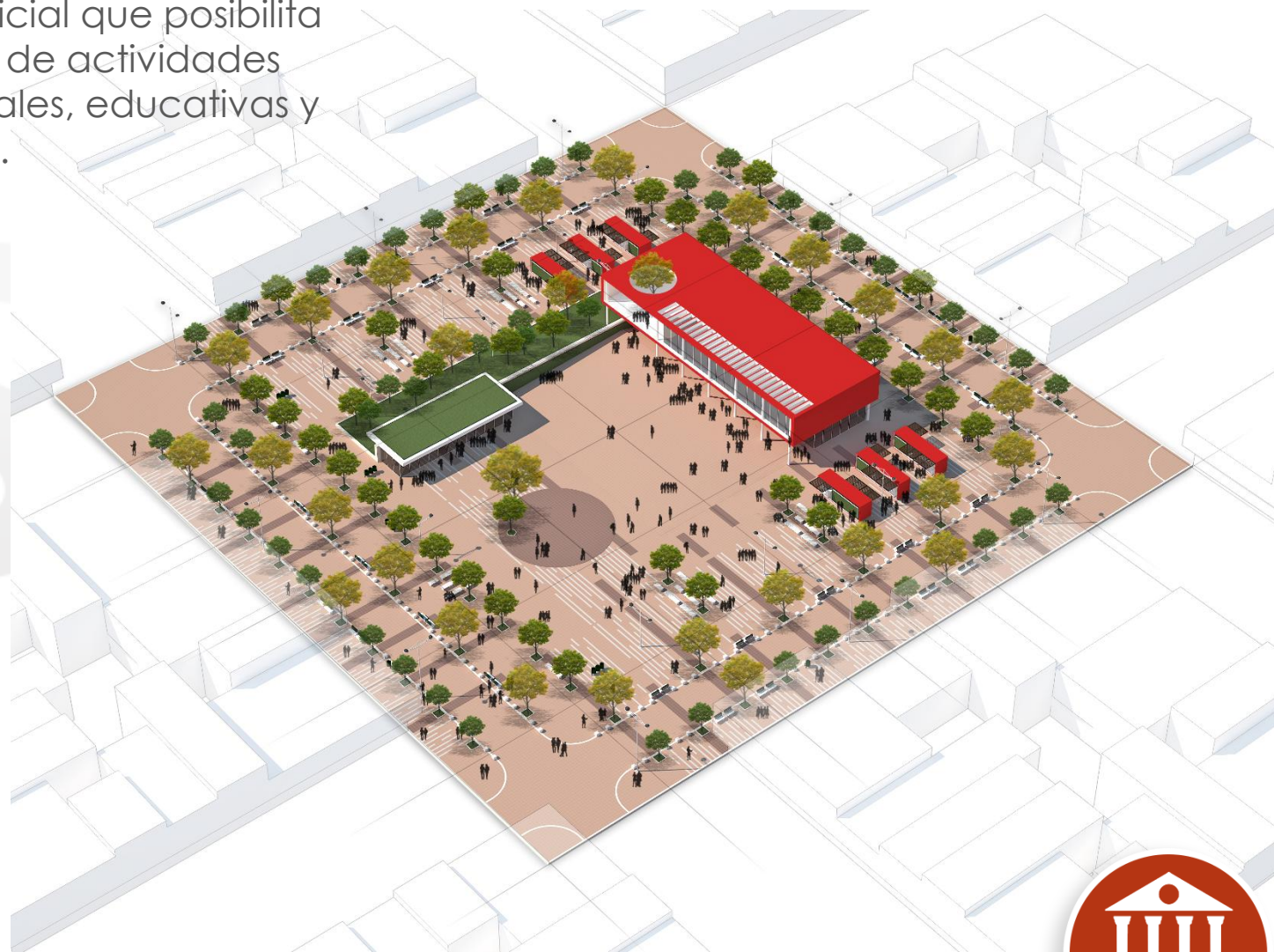
Participación Ciudadana.



Información Territoriales.

Tipos de intervención.

Espacio artificial que posibilita el desarrollo de actividades cívicas, sociales, educativas y comerciales.



Intervención tipo Equipamiento.



Tipos de intervención.

Espacio con predominio de lo natural, con condiciones para que los ciudadanos interactúen entre si y que facilite la permanencia por largos periodos de tiempo.

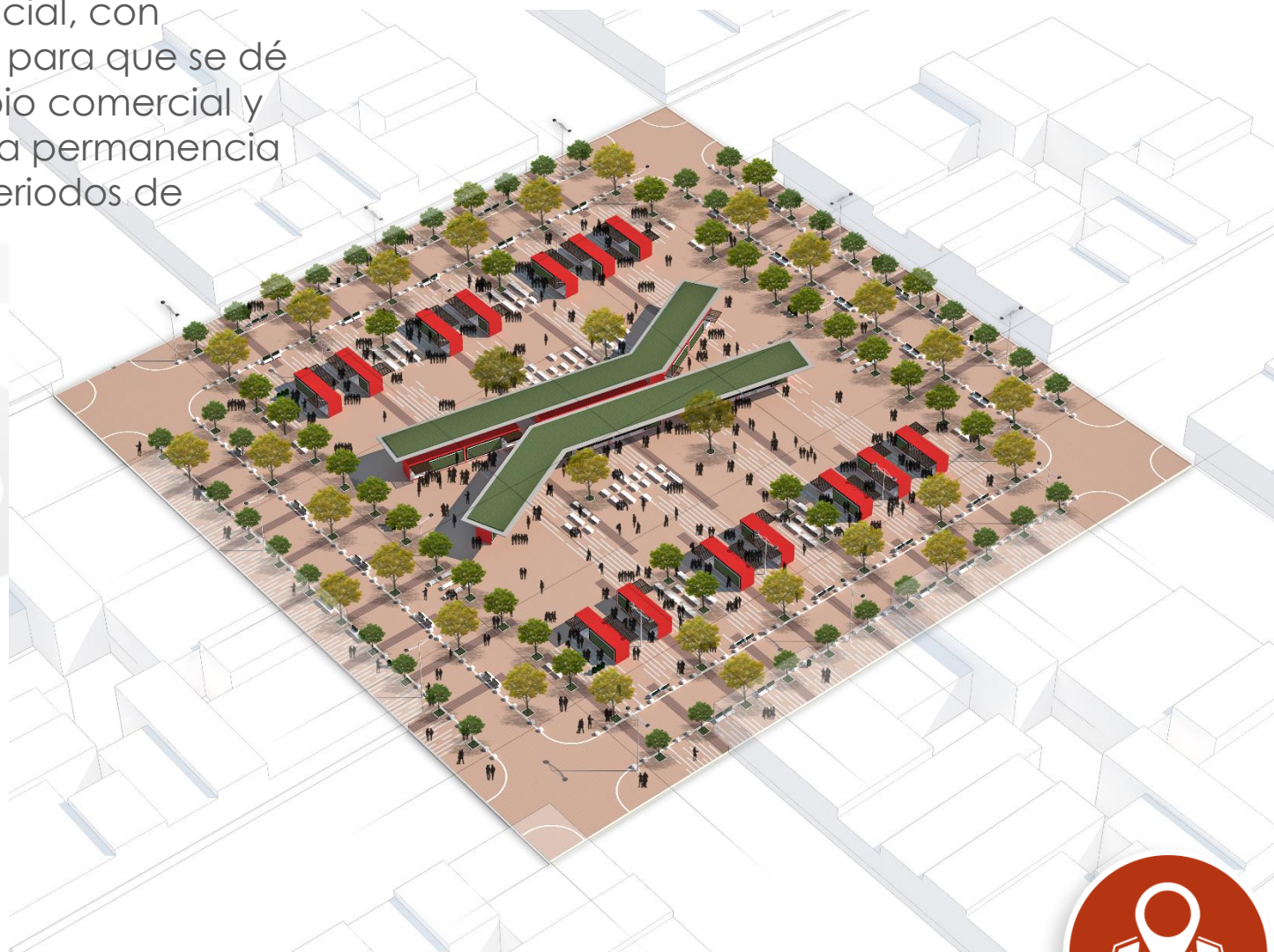


Intervención tipo Parque.



Tipos de intervención.

Espacio artificial, con condiciones para que se dé el intercambio comercial y que facilite la permanencia por largos periodos de tiempo.



Intervención tipo Plaza.



Tipos de intervención.

Espacio con equilibrio entre lo natural y lo artificial, con condiciones para que los ciudadanos interactúen entre si y que facilite el tránsito peatonal.




Intervención tipo Paseo.



Tipos de intervención.

Espacio público que permite salvar un obstáculo de origen natural o artificial que impide la continuidad en la relación entre los proyectos estratégicos de ciudad y los territorios con oportunidad.



Intervención tipo Paso.



Tipos de intervención.

Espacio con predominio de lo artificial, con condiciones para que se dé el intercambio comercial y que facilite el tránsito peatonal.



Intervención tipo Pasaje.





Secretaría Distrital del Hábitat



Metodología

de focalización.

Elaborado por: subdirección de barrios y subsección

ESTRATEGIA DE FOCALIZACIÓN



ACCION 1
Reasentamiento por alto riesgo no mitigable.



ACCION 2
Construcción y/o adecuación de redes de acueducto.



ACCION 3
Construcción y/o adecuación de redes de alcantarillado sanitario.



ACCION 4
Construcción y/o adecuación de parques, zonas verdes, plazas y plazoletas.



ACCION 5
Oferta de equipamientos en educación, salud, bienestar social y cultura.



ACCION 6
Construcción y/o adecuación de segmentos de malla vial arterial, intermedia y local.



ACCION 7
Disposición de rutas / paraderos, puntos de recarga y estacionamientos del SITP; construcción y/o adecuación de vías para bicicletas.



ACCION 8
Titulación predial.



ACCION 9
Mejoramiento de vivienda (SDVE en modalidades "Habitacional" y "Reforzamiento estructural").



ACCION 10
Prevención situacional (Seguridad).



CONCLUSIONES

Déficit General.



Déficit Bajo.

(Ámbito de actuación Latente).



Déficit Medio.

(Ámbito de actuación Vinculante).



Déficit Alto.

(Ámbito de actuación Parcial).

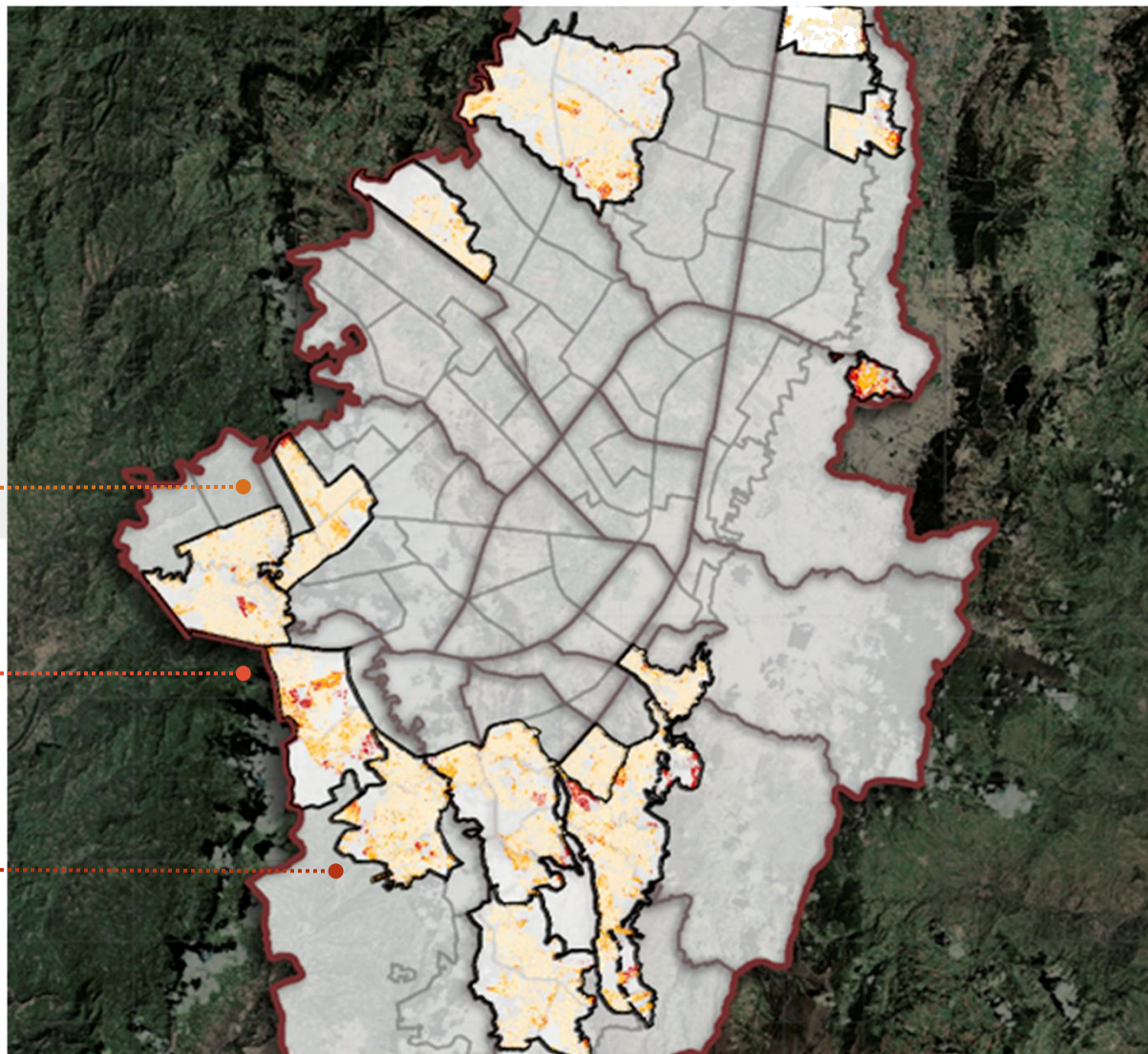




Tabla de déficit general en territorios con oportunidad.



Déficit General.

TERRITORIO CON OPORTUNIDAD	LOTES TOTALES	LOTES EN DEFICIT	DEFICIT SOBRE BTA	PRIORIZACION 1
CERROS SURORIENTALES	51816	6630	27,3%	1
CIUDAD BOLIVAR - SOACHA	42469	5724	23,6%	2
CIUDAD BOLIVAR - CABLE	48463	2884	11,9%	3
SUBA	68657	1935	8,0%	4
TUNJUELO CENTRAL	44229	1659	6,8%	5
BOSA	53538	1501	6,2%	6
SAN ISIDRO	2596	1310	5,4%	7
CERROS NORORIENTALES	17320	948	3,9%	8
KENNEDY - METRO	38789	622	2,6%	9
USME TUNJUELO	46748	618	2,5%	10
ENGATIVA	18475	187	0,8%	11
CENTRO	10326	182	0,7%	12
20 DE JULIO	12599	92	0,4%	13
	456025	24292	100,0%	

Gobierno por la Subdirección de Bantíos y Subsecretaría de Coordinación Estratégica - Secretaría del Hábitat



Territorios Con Oportunidad.

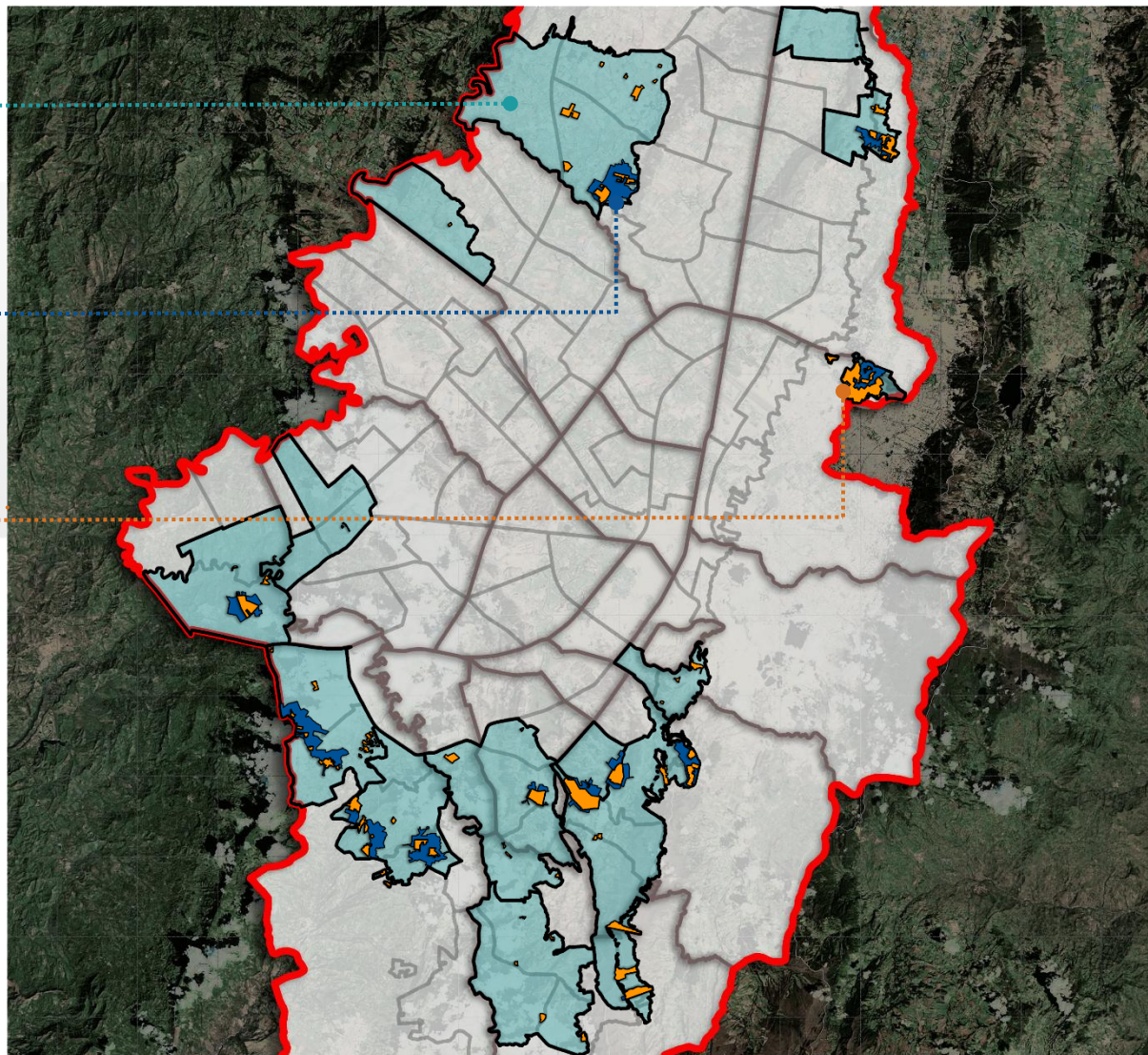


Áreas de Intervención Integral.



Áreas de Intervención Temprana.

En el marco del proyecto de Plan de Desarrollo Distrital la inversión del distrito debe focalizarse en las Áreas de Intervención Temprana y en las Intervenciones Integrales.



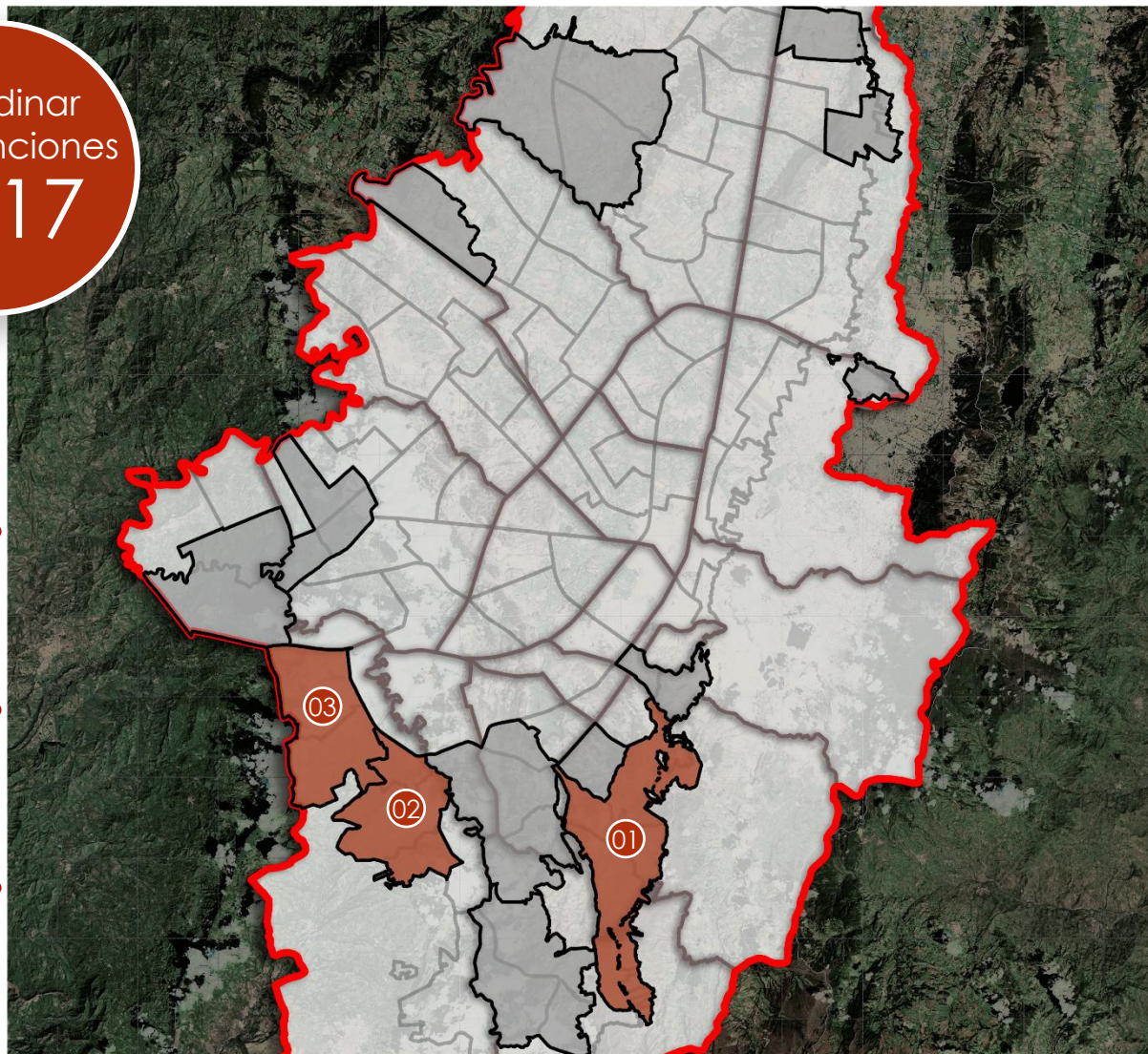


Priorización

2017.



Coordinar
Intervenciones
2017



01 T.O.

Cerros Surorientales.

02 T.O.

Ciudad Bolívar - Cable.

03 T.O.

Ciudad Bolívar - Soacha.

Labo de Coordinación Operativa - Subsecretaría Distrital del P...

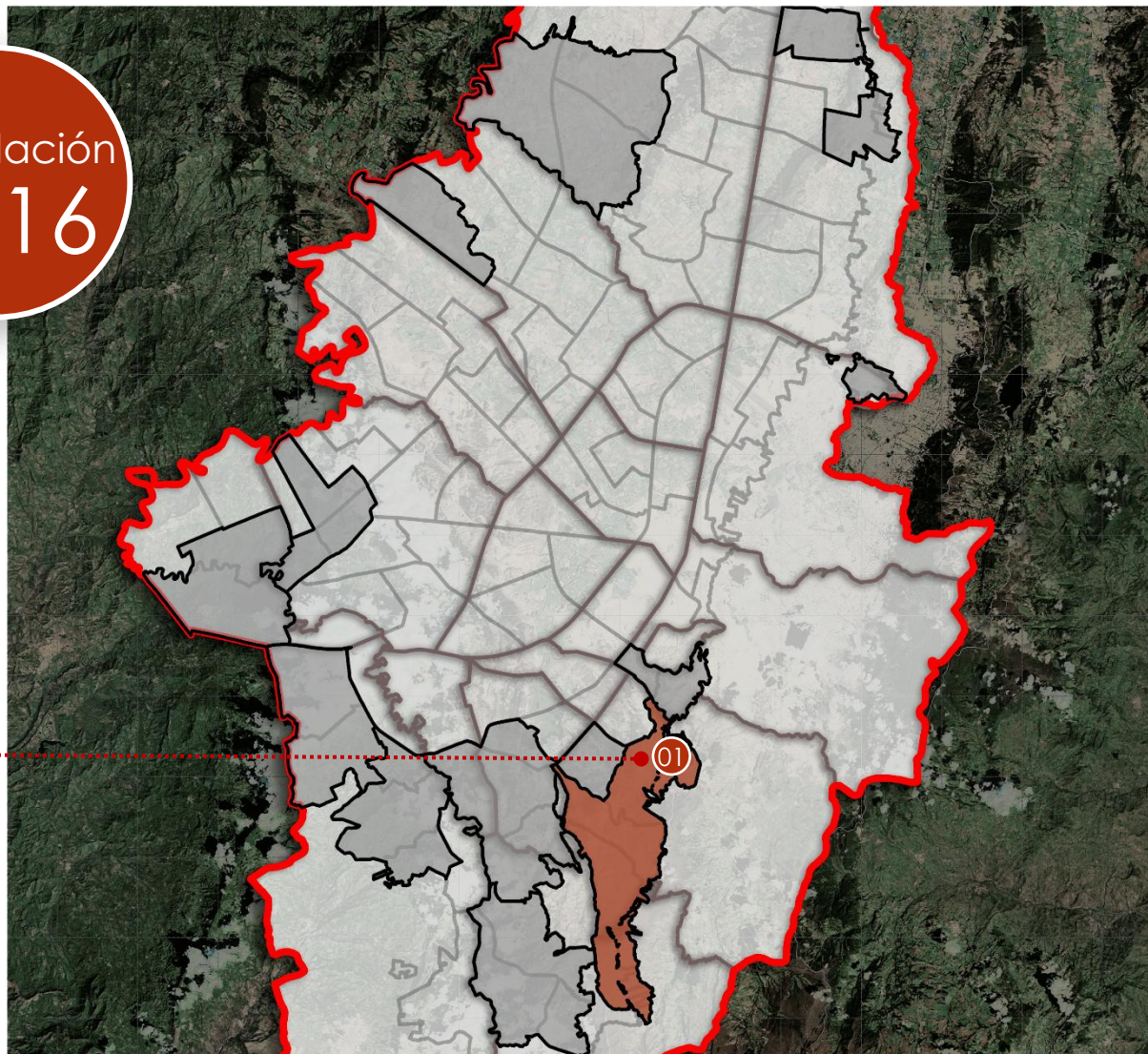
Formulación
2016



Intervención Integral:

ALTO FUCHA

Territorio con oportunidad:
Cerros Surorientales.



Subsecretaría de Coordinación Operativa - Secretaría Distrital del P...



Área Total Territorio con oportunidad:

Cerros Surorientales: **1.593** Ha



Área Total Intervención Integral:

52,47 Ha



Predios : **2.061**



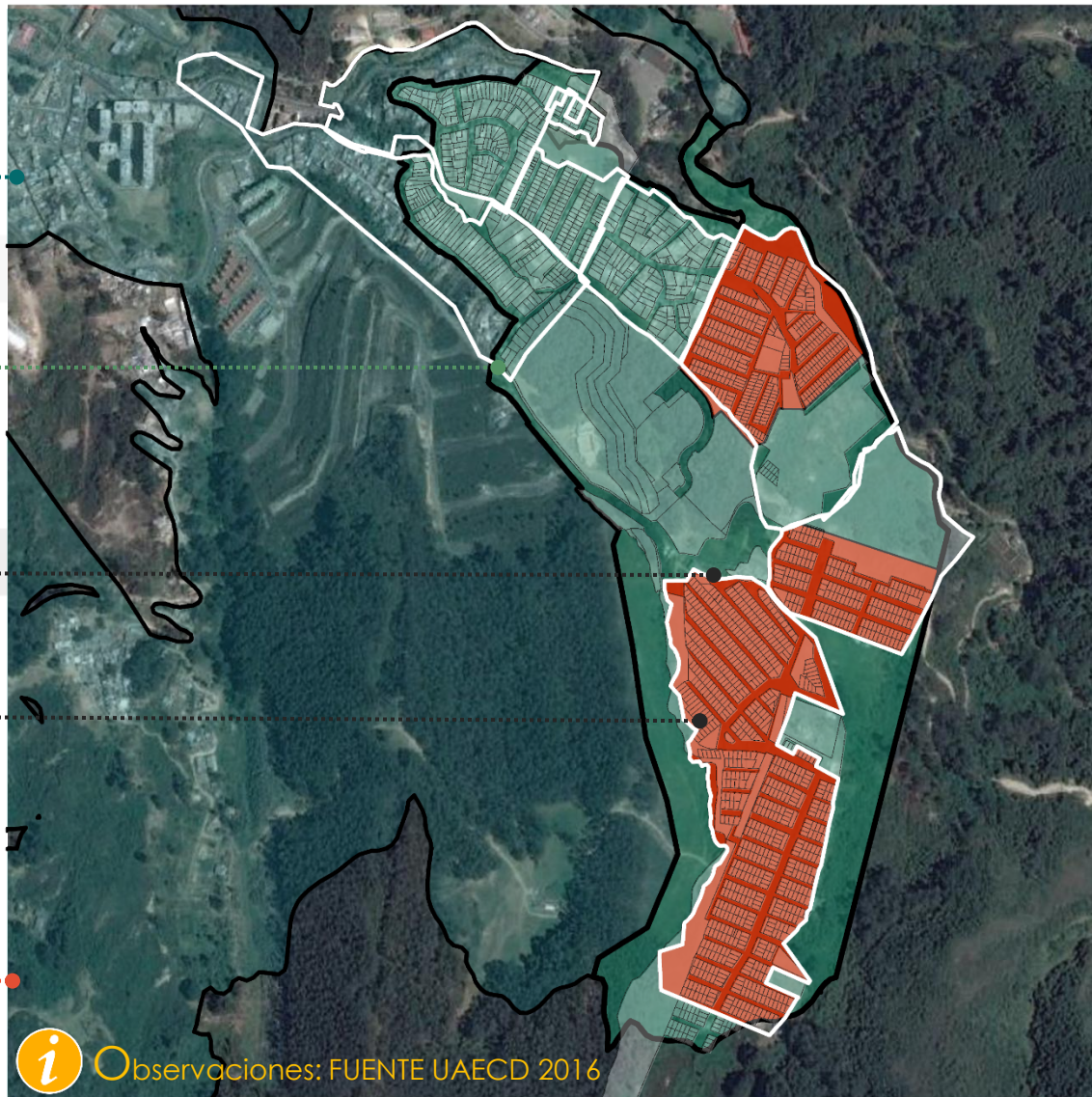
Barrios Legalizados: **7**

- Área: 39,55 Ha
- Cobertura completa: **5** Barrios.
- Cobertura parcial: **2** Barrios.



Habitantes (aproximados):

5.274



Observaciones: FUENTE UAECD 2016



Componente:
 Estructura Ecológica
 Principal.



Río Fucha.

- Área afectada: **0,15**Ha
- Predios afectados: **1**



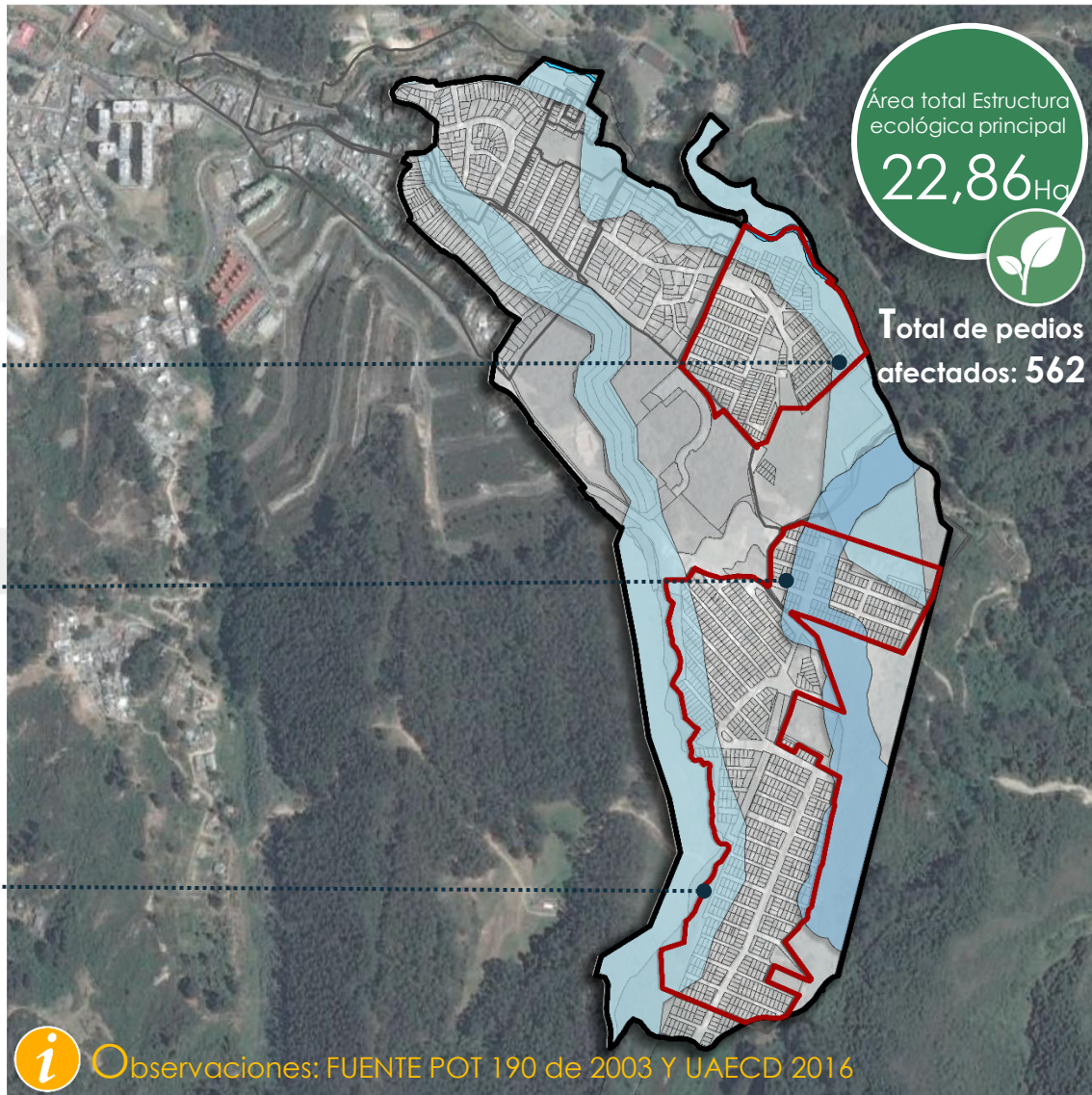
Ronda hídrica.

- Área afectada: **5,07**Ha
- Predios afectados: **124**



Zona de manejo
 de protección
 ambiental (ZMPA)

- Área afectada: **17,63**Ha
- Predios afectados: **437**



Observaciones: FUENTE POT 190 de 2003 Y UAECN 2016



Componente:
Riesgo



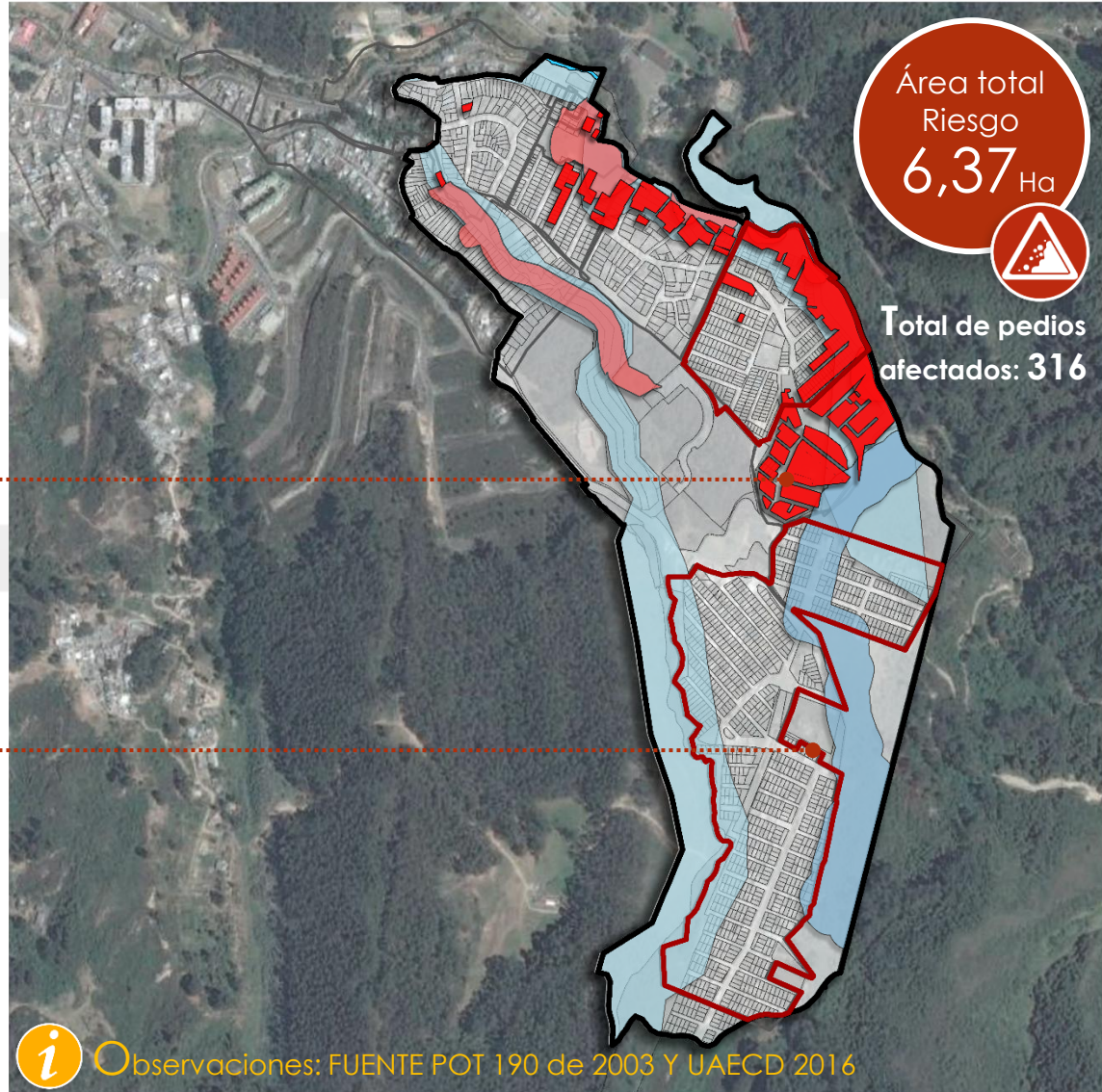
Amenaza alta de
remoción en masa.

- Área afectada: **2,70**Ha
- Predios afectados: **102**



Alto riesgo no mitigable.

- Área afectada: **3,66**Ha
- Predios afectados: **214**





Componente:
Afectaciones por
plano legalizado



EAB.

Número de lotes afectados: **312**



CAR.

Número de lotes afectados: **104**



CODENSA.

Número de lotes afectados: **14**



MINISTERIO DE AMBIENTE.

Número de lotes afectados: **4**



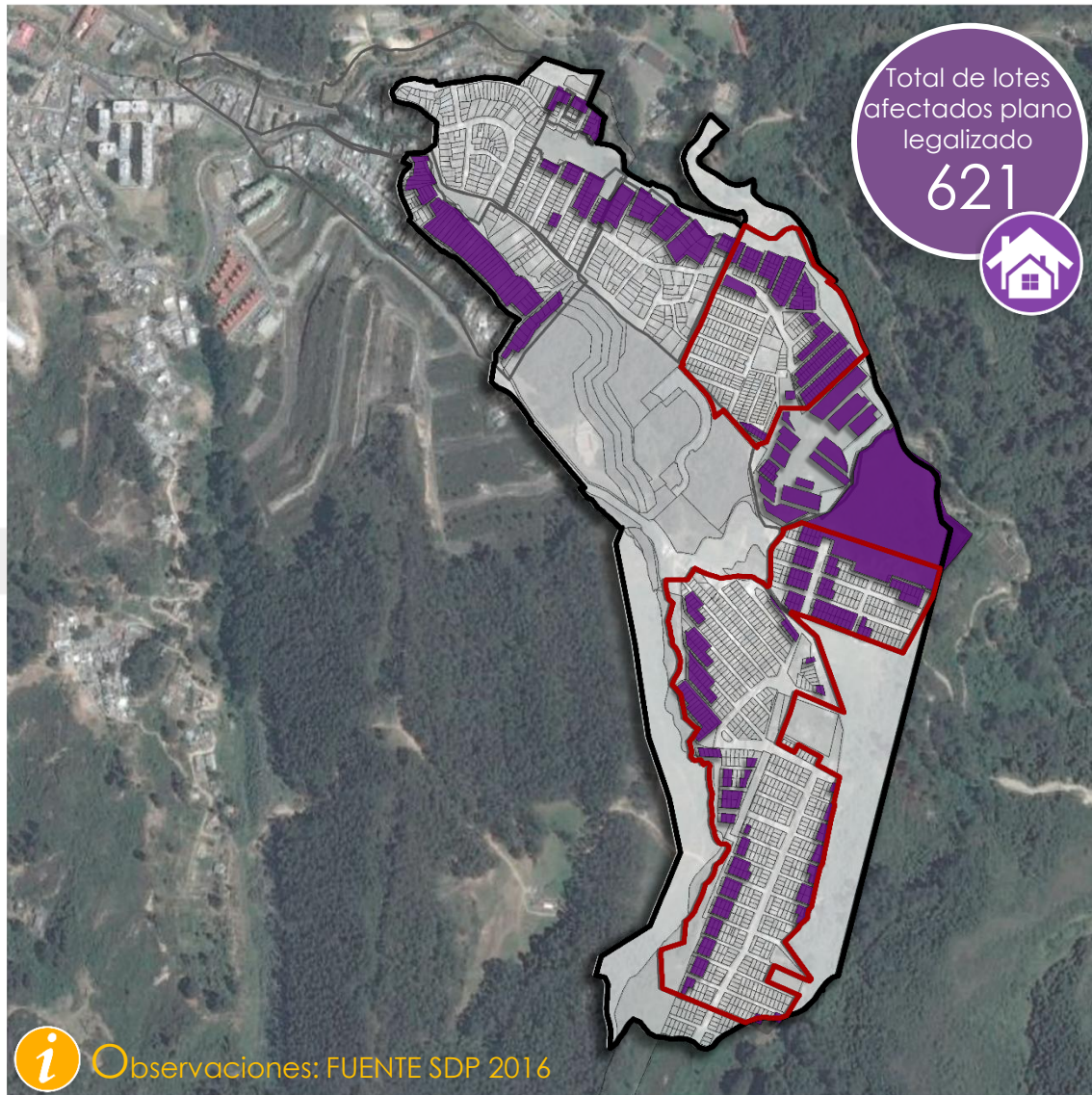
DPAE.

Número de lotes afectados: **40**



IDIGER.

Número de lotes afectados: **147**



Observaciones: FUENTE SDP 2016



Componente:

Parques



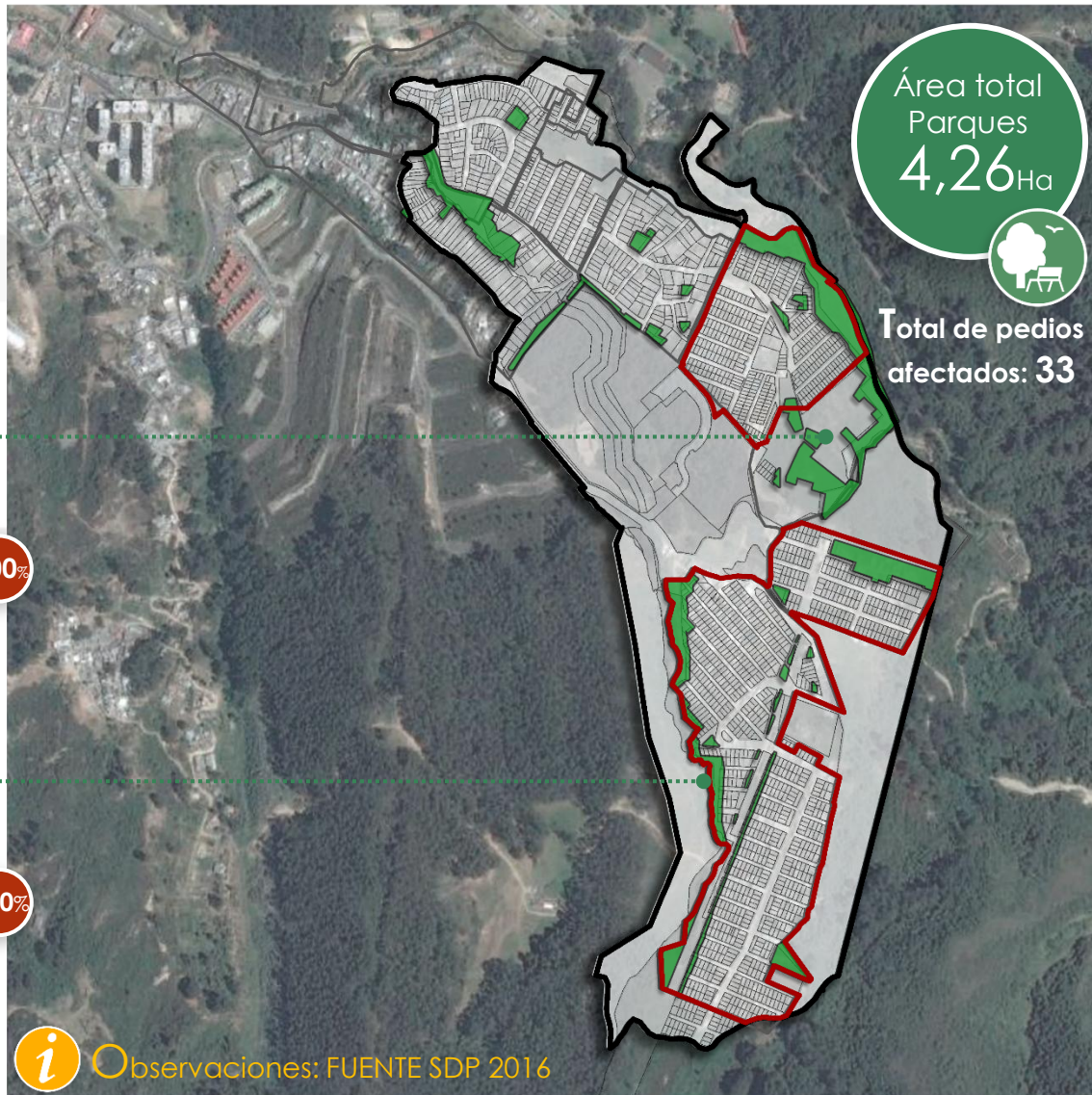
Parques existentes SDP
(para diseñar en su totalidad).

- Área: **1,07**Ha
- Número de parques: **8**
- Generar estudios y diseños **100%**



Parques legalizados
(para diseñar en su totalidad).

- Área: **3,18**Ha
- Número de parques: **25**
- Generar estudios y diseños **100%**





Componente:
Redes Servicios Públicos



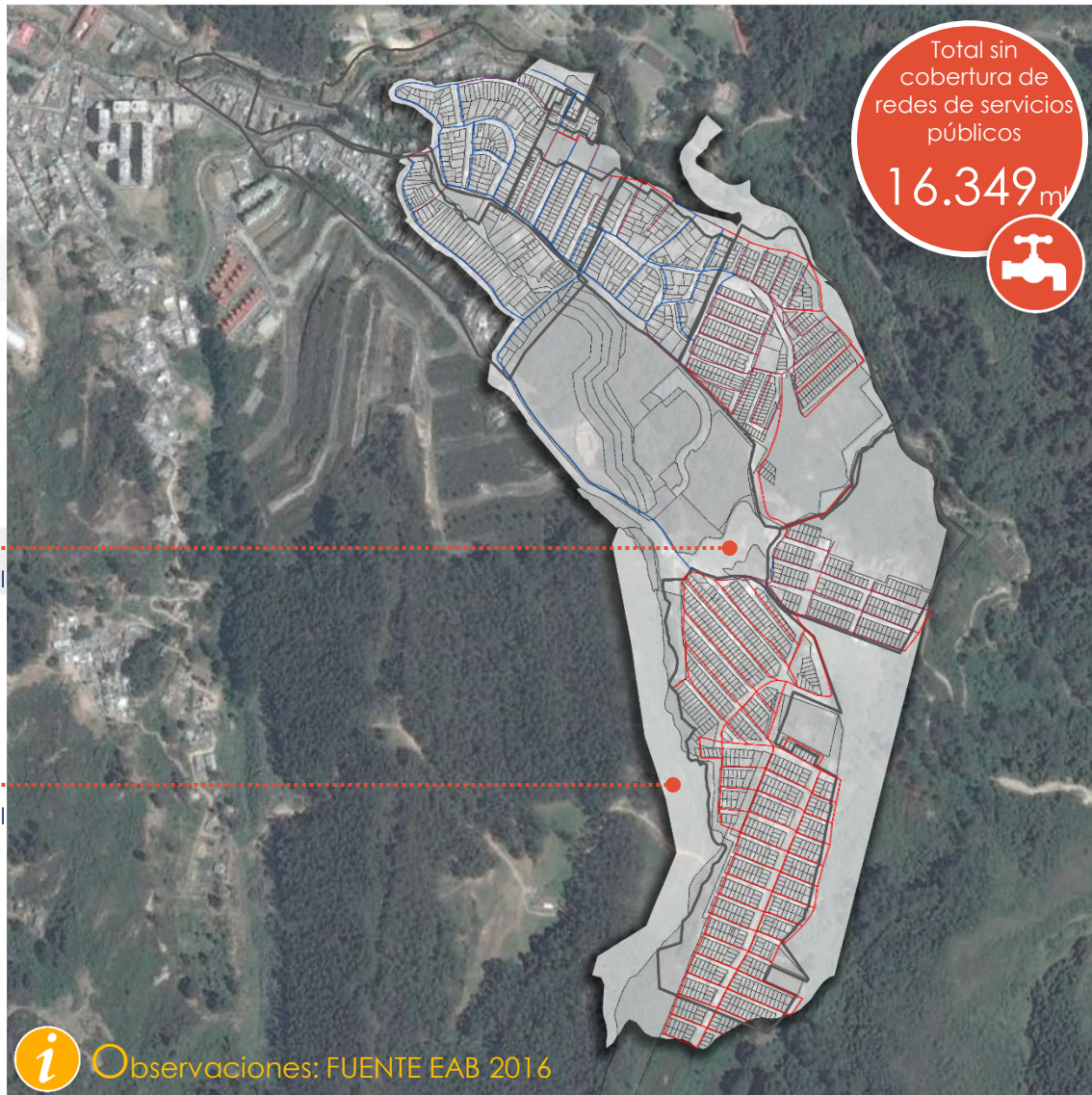
Redes de acueducto.

- Cobertura Actual: **6.278,14** ml
- Sin cobertura: **6.849,00** ml



Redes de alcantarillado.

- Cobertura Actual: **3.763,74** ml
- Sin cobertura: **9.500,67** ml



Observaciones: FUENTE EAB 2016



Componente:
 Vías.



Buen estado.

- Cobertura Actual: **2.100,68** m



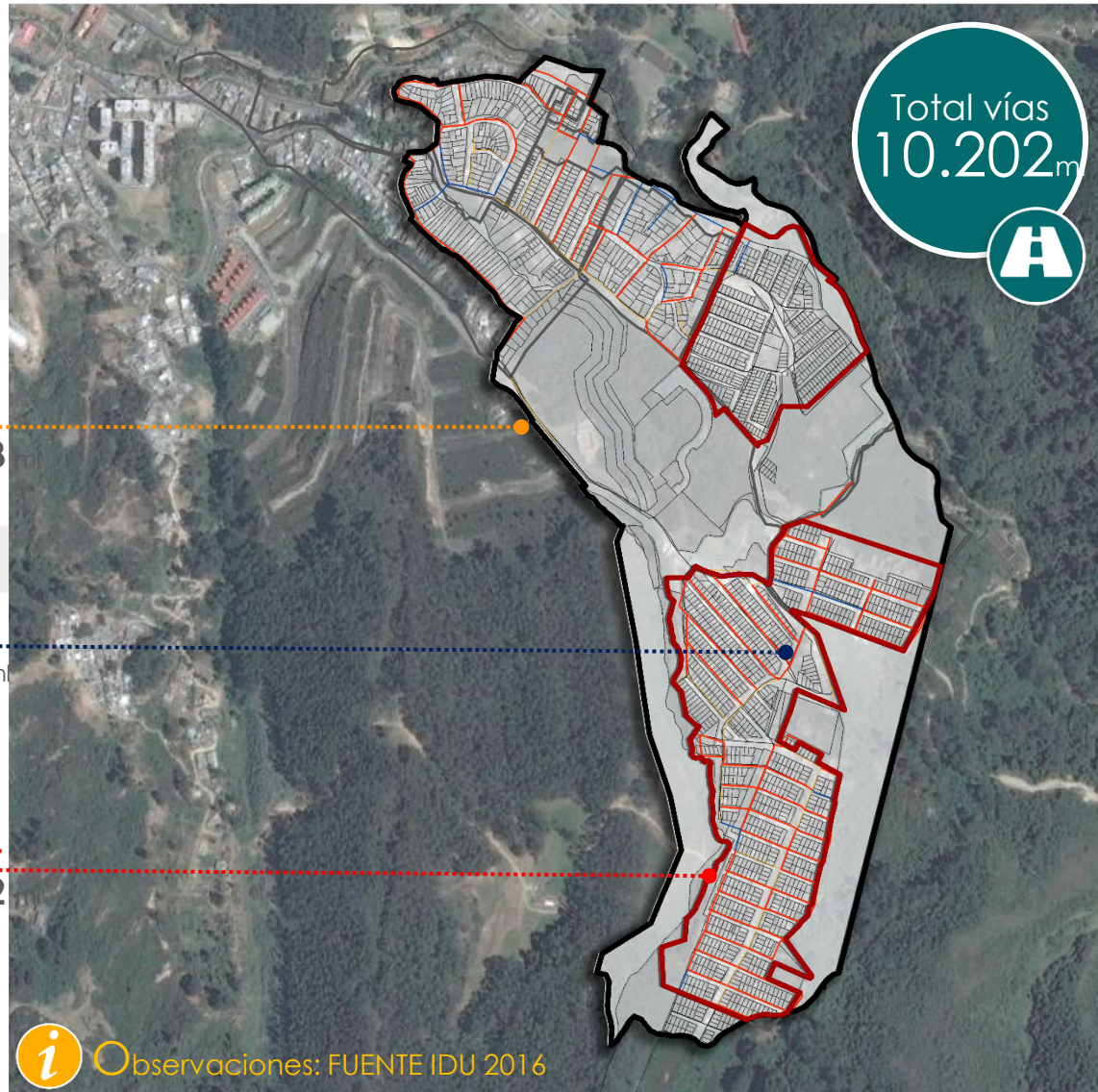
Regular.

- Cobertura Actual: **975,81** m



Mal estado o sin construir.

- Cobertura Actual: **7.125,02** m



Observaciones: FUENTE IDU 2016



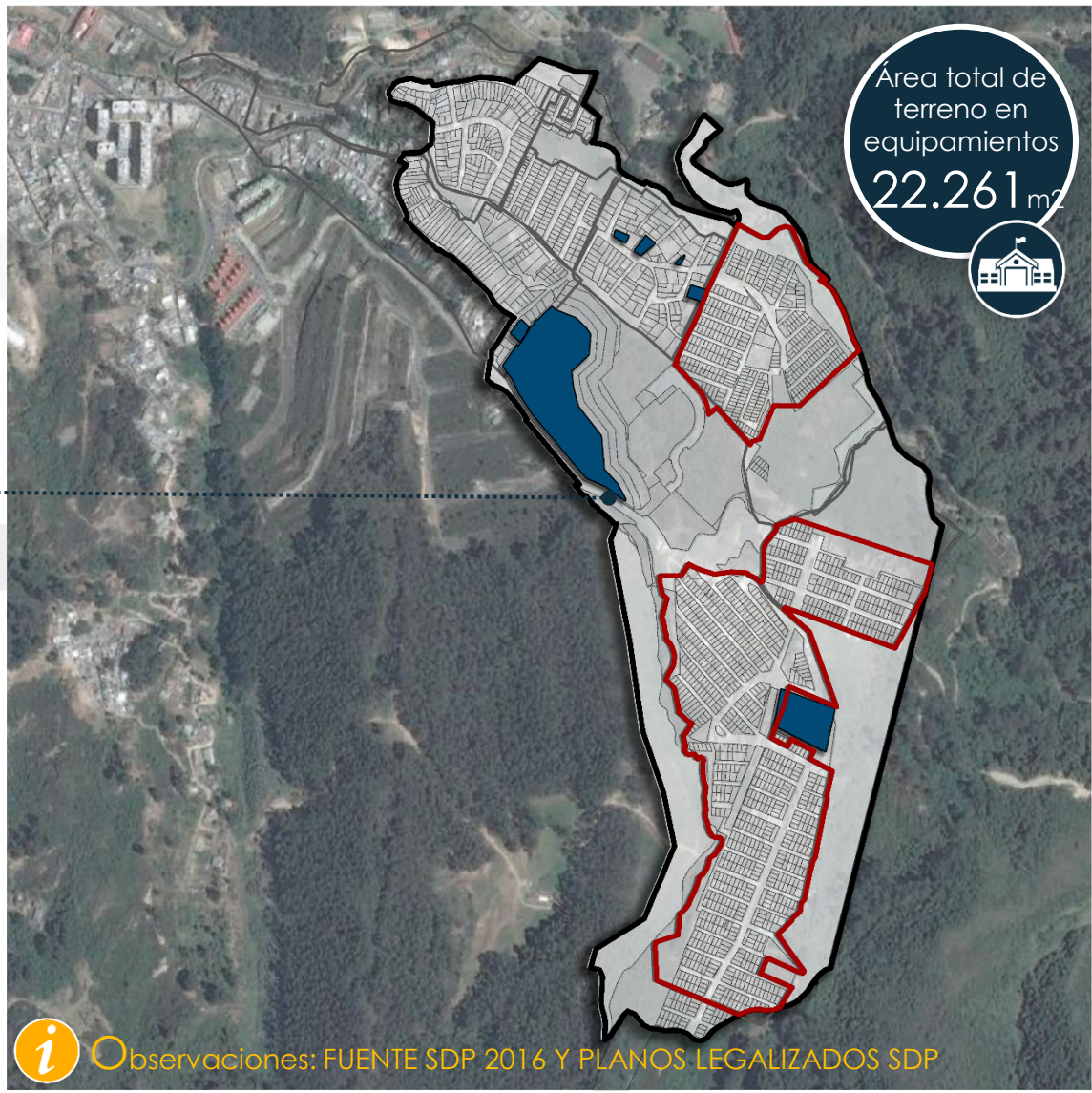
Componente:
Equipamientos.



Total de equipamientos.

- Total: **22** Equipamientos

2 Equipamientos de educación.....	4755,00 m2
5 Equipamientos de bienestar social.....	17994,04 m2
1 Equipamiento de cultura.....	338,00 m2
1 Equipamientos de deporte.....	428,81 m2
3 Salones comunales.....	814,95 m2
8 Equipamientos de comunales sin destino.....	2219,17 m2



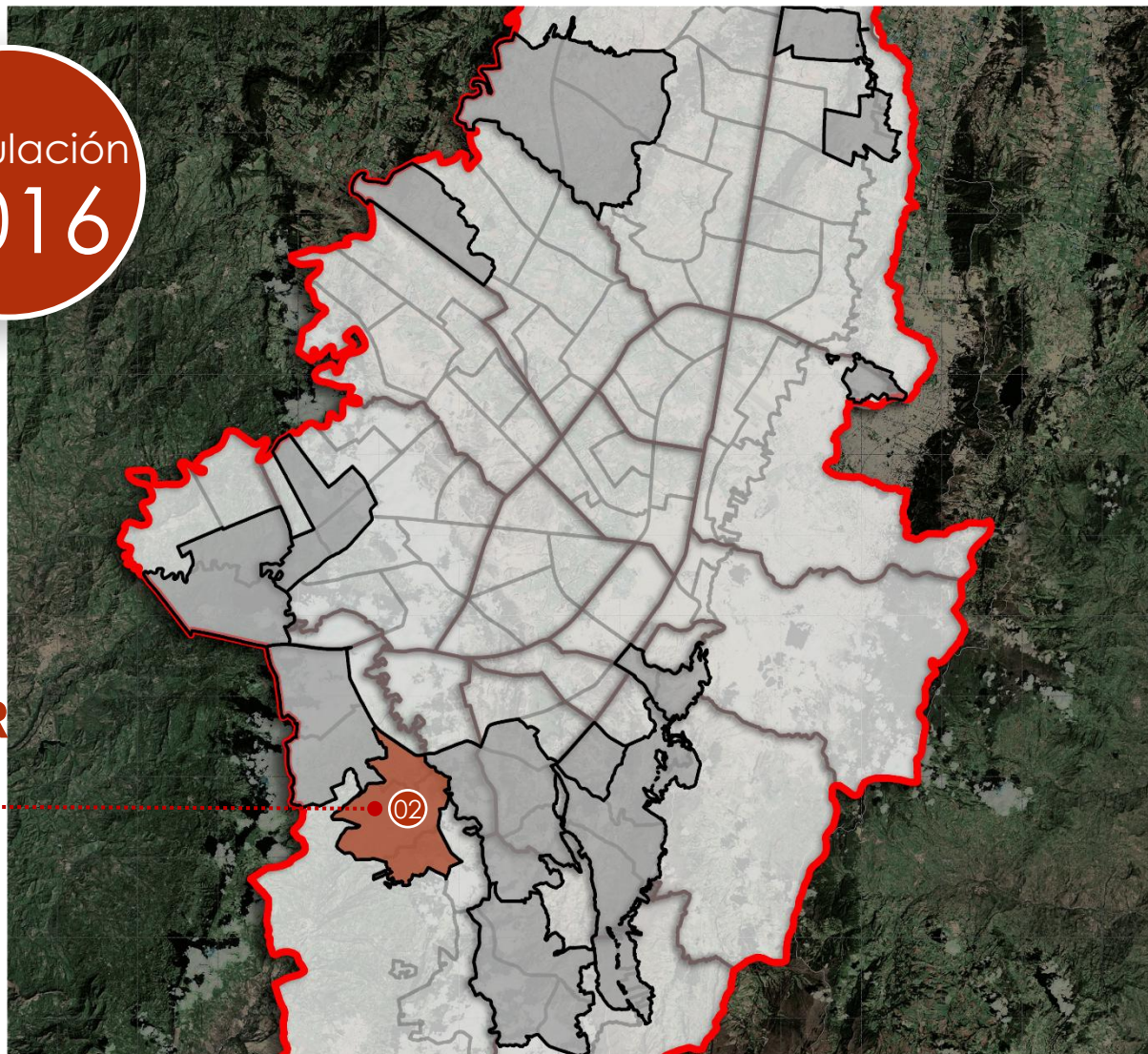
Formulación
2016



Intervención Integral:
**CIUDAD BOLIVAR
BORDE RURAL**

Territorio con oportunidad:
Ciudad Bolívar - Cable.

02



Subsecretaría de Coordinación Operativa - Secretaría Distrital del P...

T.O. – Ciudad Bolívar borde rural – Datos Generales.



Área Total Territorio con oportunidad:
 Ciudad Bolívar borde rural:
975,85 Ha



Área Total Intervención Integral:
78,36 Ha



Predios : **6.095**

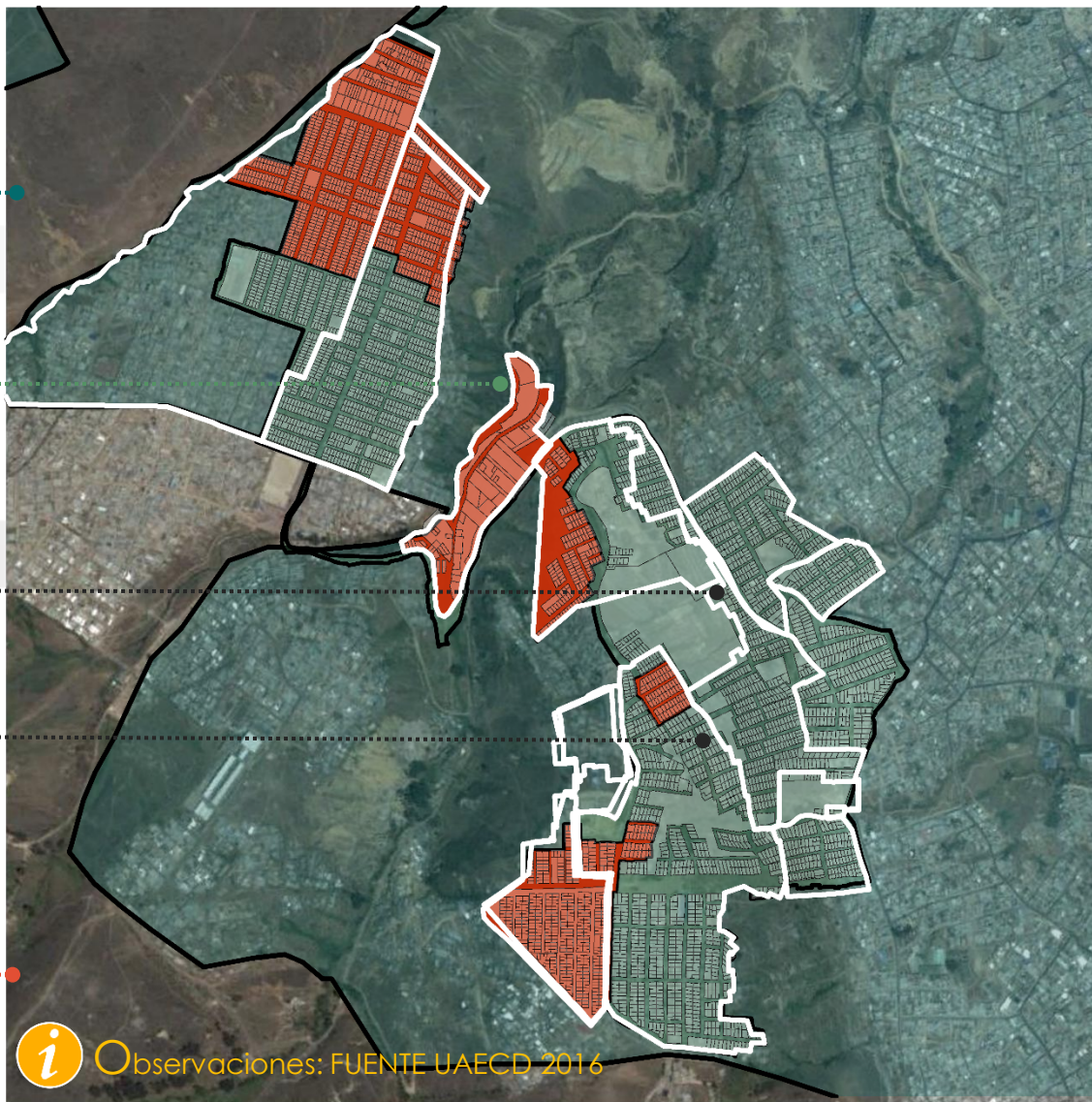


Barrios Legalizados: **12**

- Área: **126,49 Ha**
- Cobertura completa: **9 Barrios.**
- Cobertura parcial: **3 Barrios.**



Habitantes (aproximados):
15.021



Observaciones: FUENTE UAECD 2016



Componente:
Estructura Ecológica Principal.



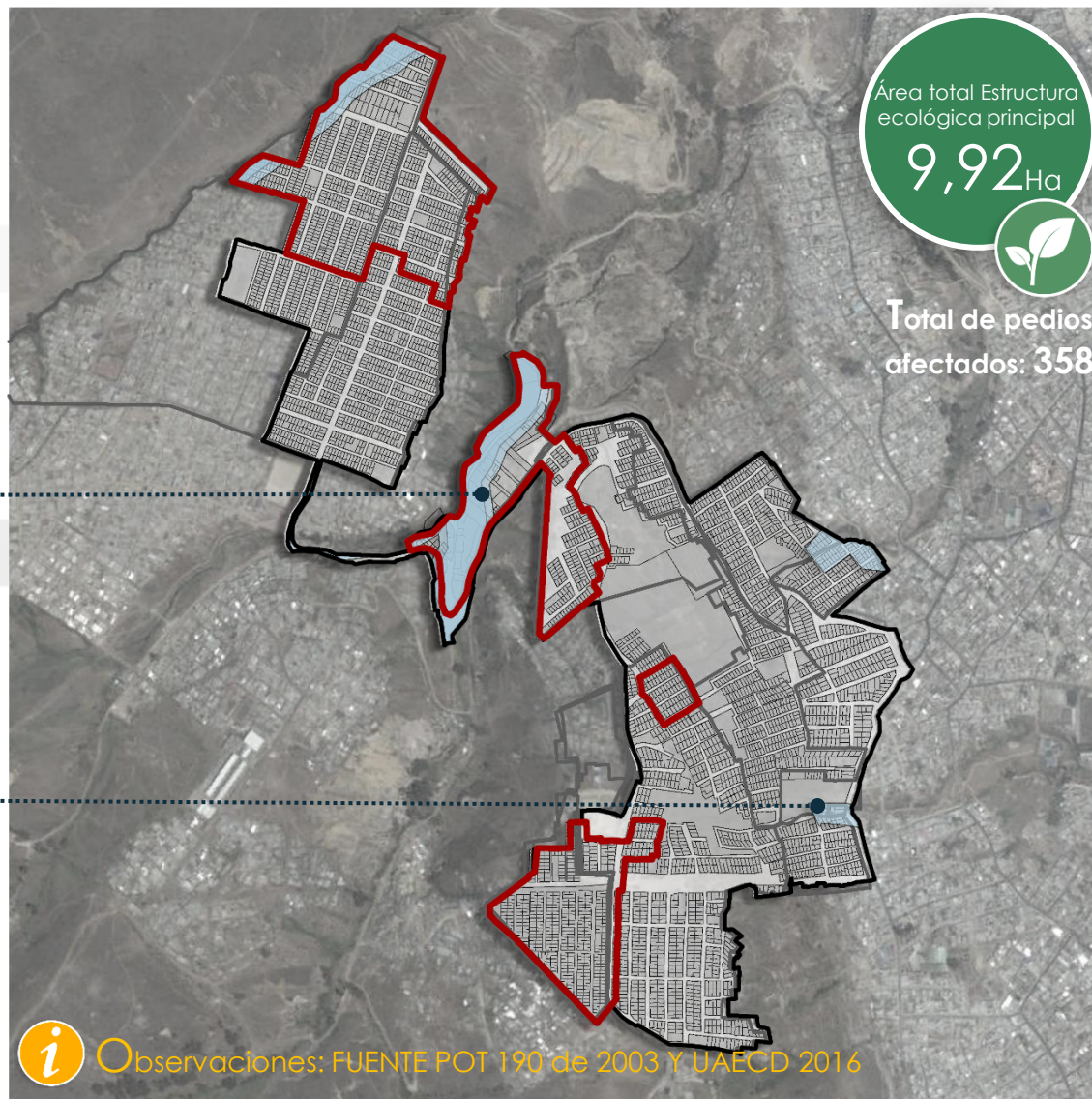
Ronda hídrica.

- Área afectada: **3,49**Ha
- Predios afectados: **103**



Zona de manejo de protección ambiental (ZMPA)

- Área afectada: **6,42**Ha
- Predios afectados: **255**





Componente:
Riesgo



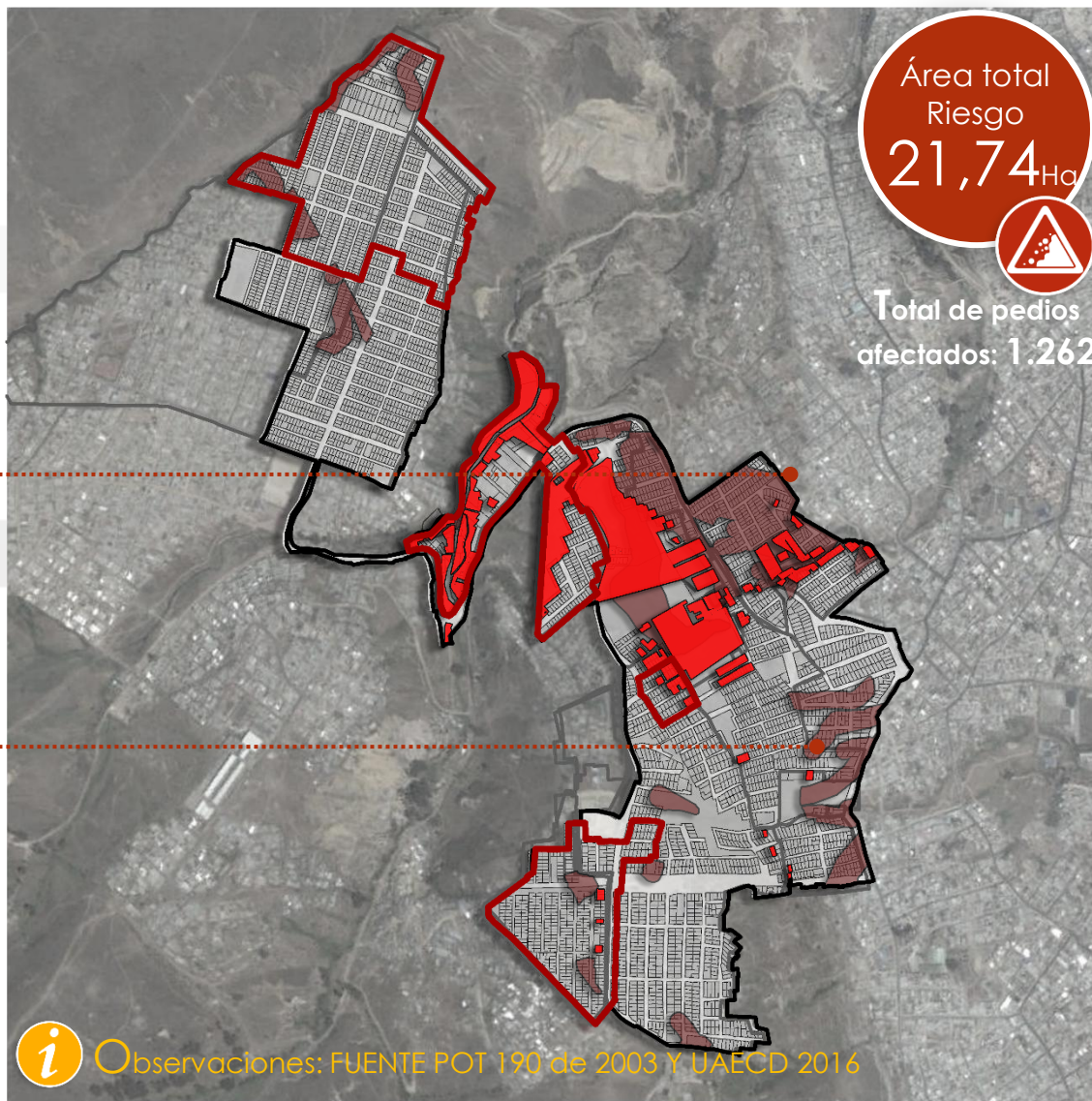
Amenaza alta de
remoción en masa.

- Área afectada: **12,84**Ha
- Predios afectados: **954**



Alto riesgo no
mitigable.

- Área afectada: **8,89**Ha
- Predios afectados: **308**



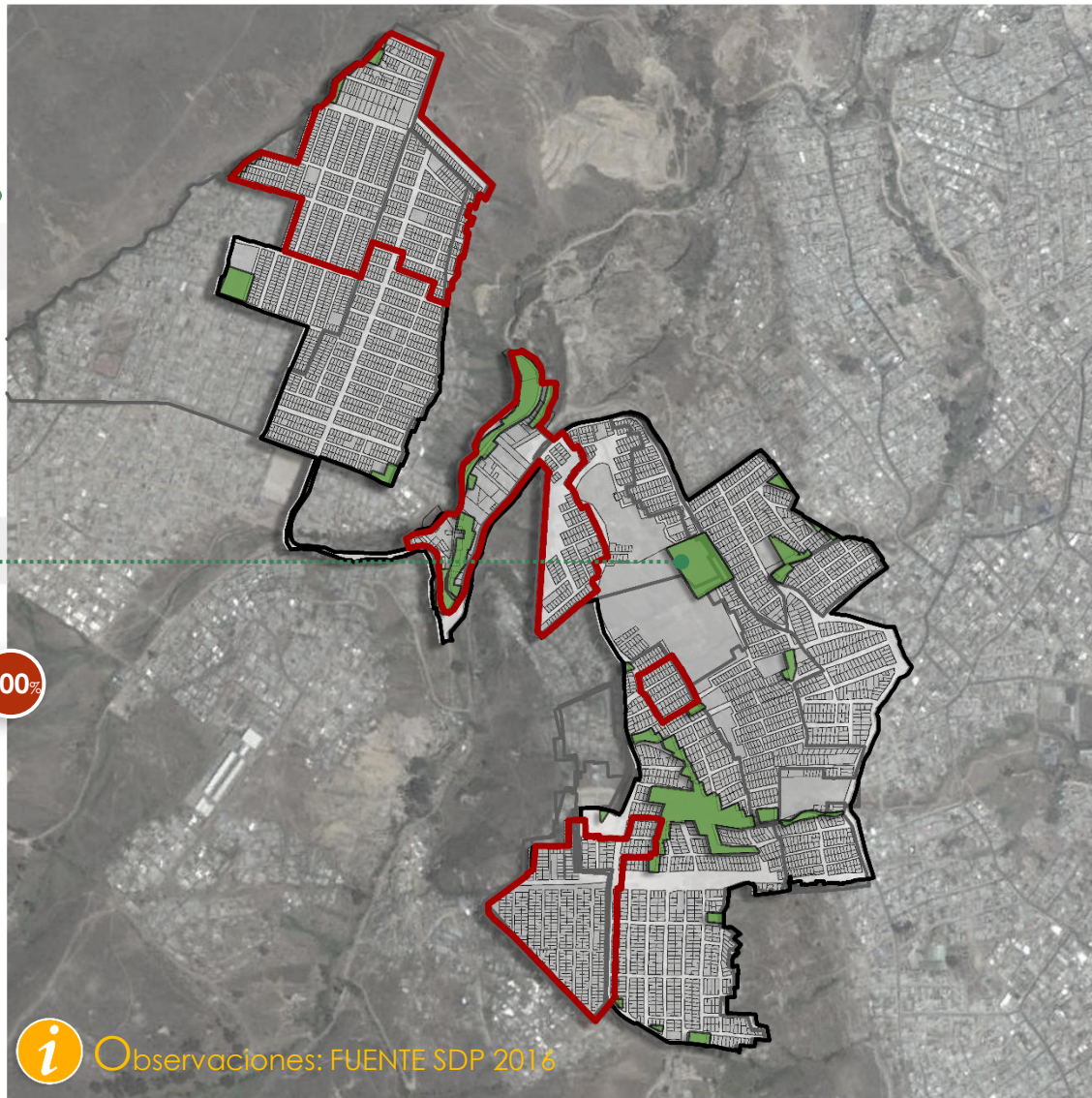


Componente:
Parques



Parques existentes SDP
(para diseñar en su totalidad).

- Área: **4,47**Ha
- Número de parques: **16**
- Generar estudios y diseños **100%**



Observaciones: FUENTE SDP 2016

Gobernador por: Subdirección de Barrios y Subsecretaría de Coordinación Operativa del Distrito del Hóbitat



Componente:
Redes Servicios Públicos



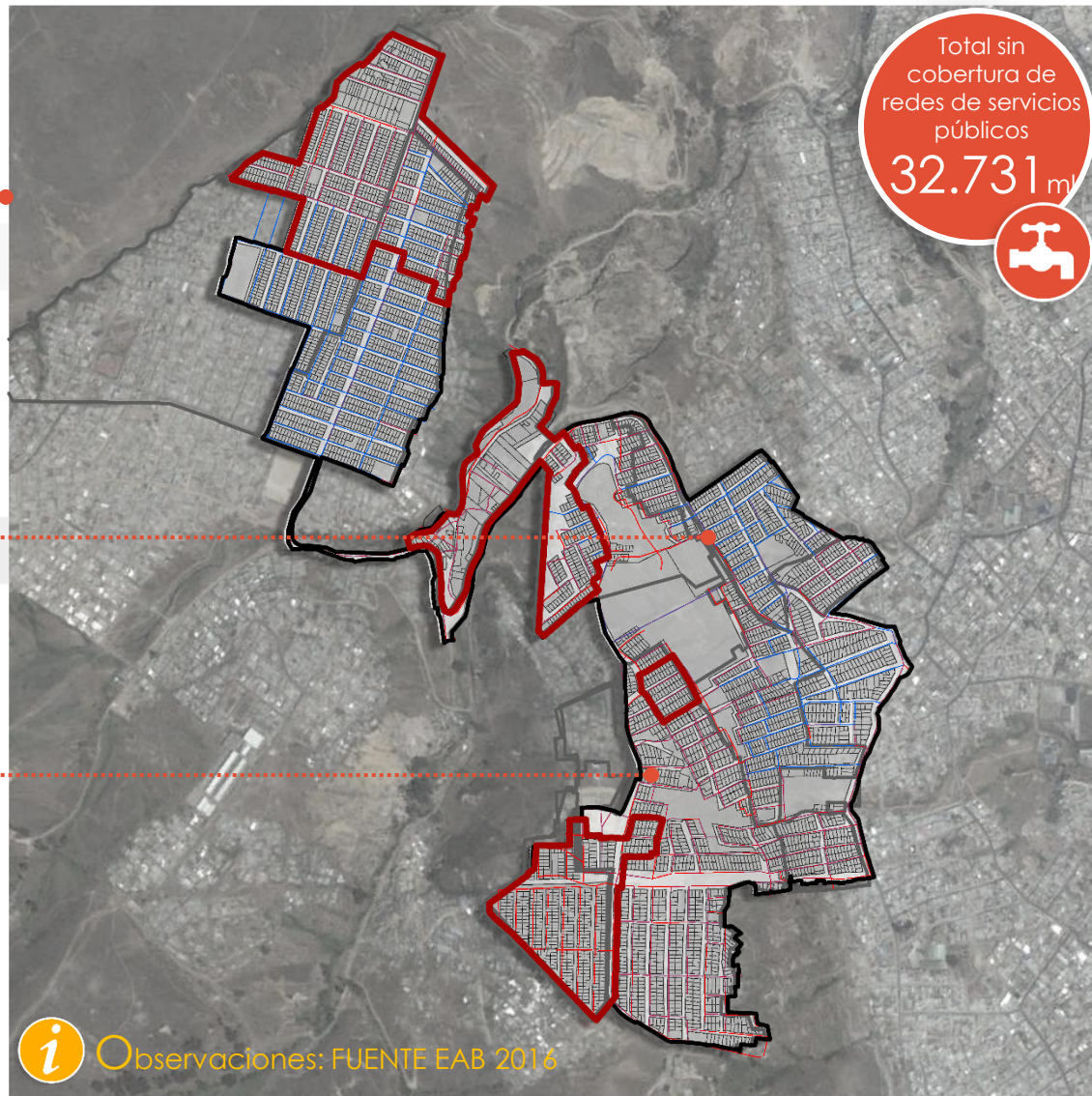
Redes de acueducto.

- Cobertura Actual: **27.347,24** ml
- Sin cobertura: **7.410,14** ml



Redes de alcantarillado.

- Cobertura Actual: **9.436,10** ml
- Sin cobertura: **25.321,29** ml



Observaciones: FUENTE EAB 2016



Componente:
 Vías.



Buen estado.

- Cobertura Actual: **5.131,38**ml



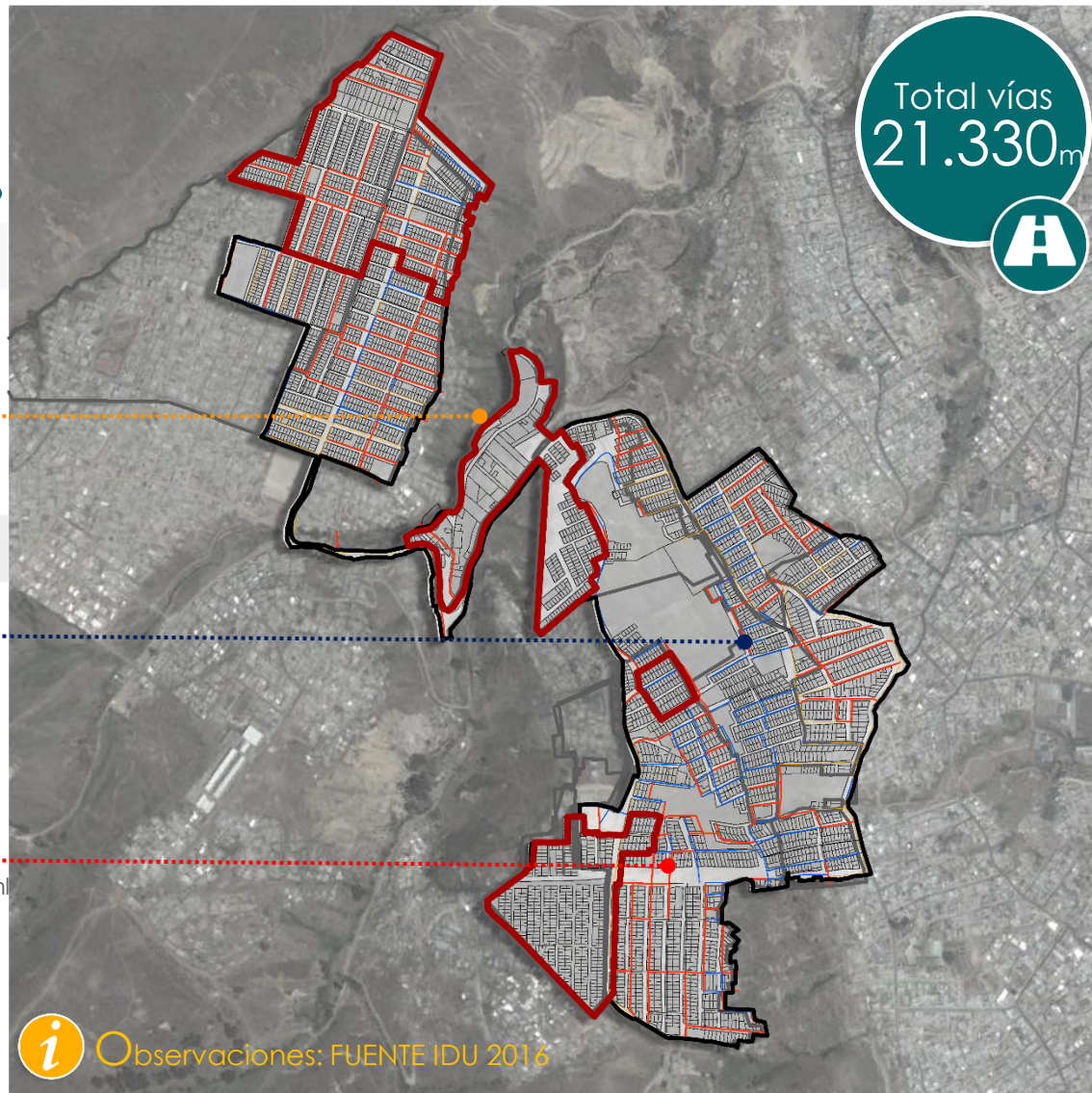
Regular.

- Cobertura Actual: **5.974,79**ml



Mal estado o sin construir.

- Cobertura Actual: **16.223,39**ml



Observaciones: FUENTE IDU 2016



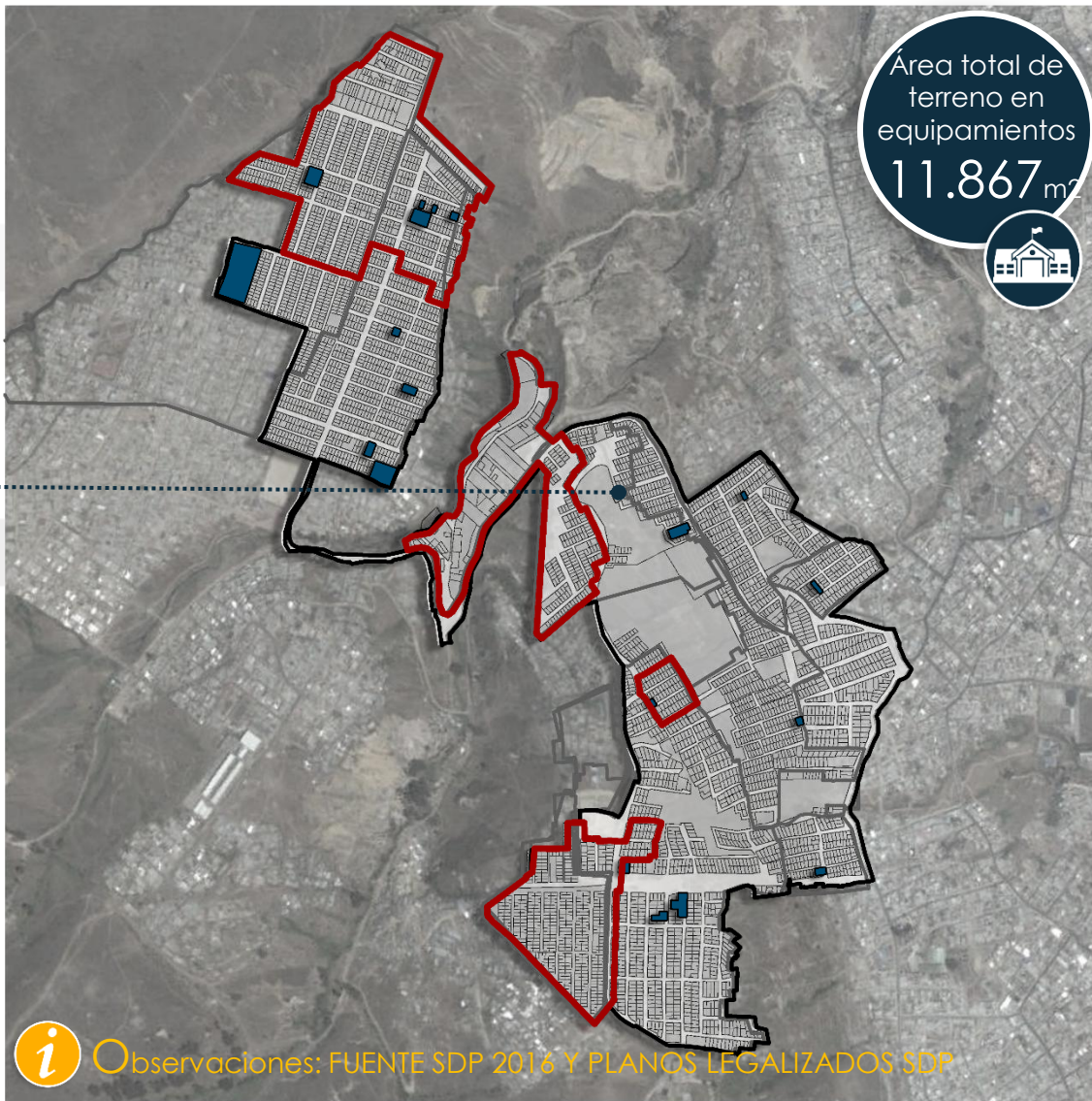
Componente:
 Equipamientos.



Total de equipamientos.

- Total: **22** Equipamientos

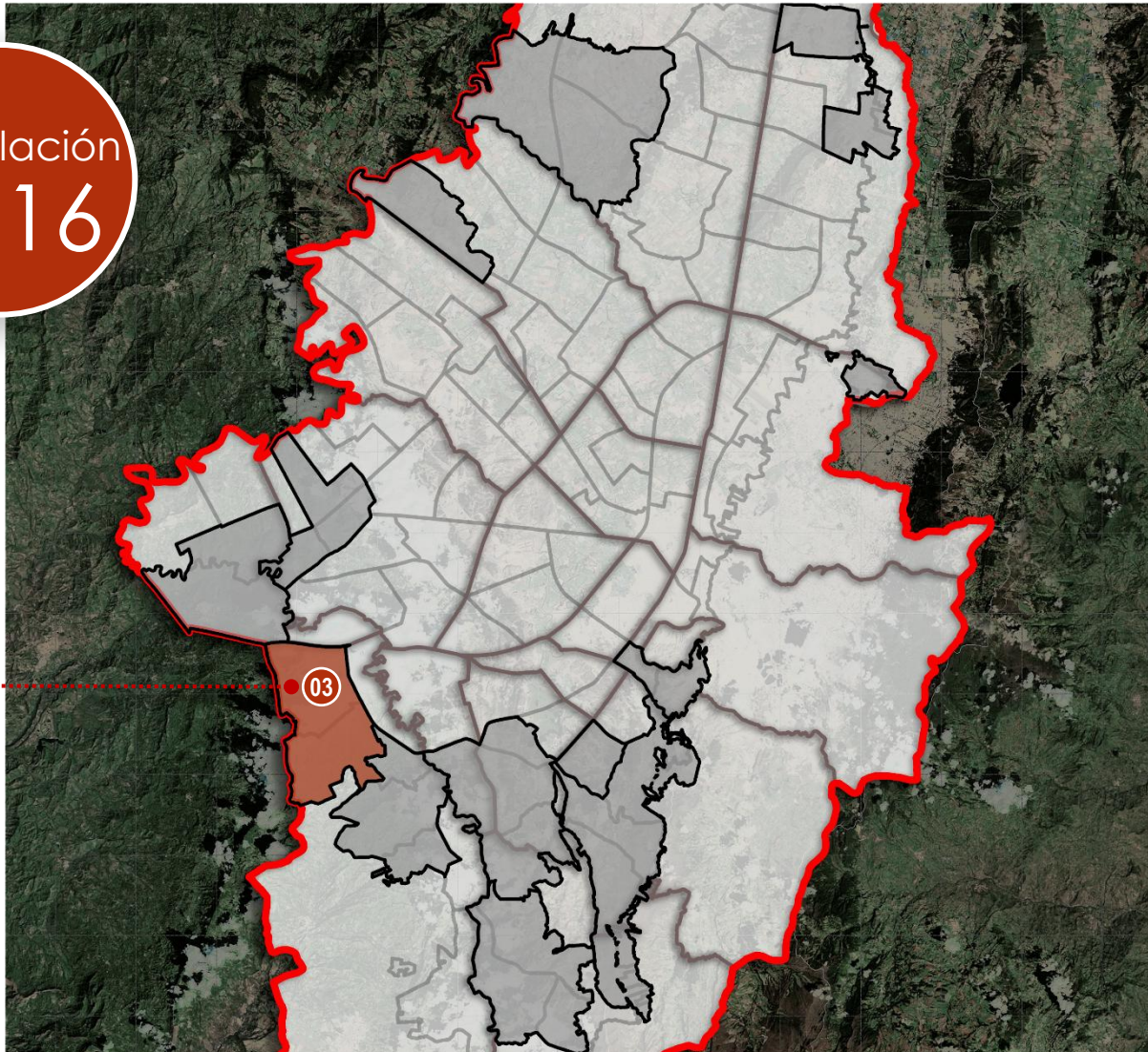
7 Equipamientos de educación.....	7833,39 m2
3 Equipamientos de bienestar social.....	422,99 m2
1 Equipamiento de salud.....	550,00 m2
3 Equipamientos de rito.....	1767,31 m2
7 Salones comunales.....	1221,69 m2
1 Equipamiento de gobierno.....	71,92 m2





SECRETARÍA DE COORDINACIÓN OPERATIVA - SECRETARÍA DISTRITAL DEL HÁBITAT
Gobernador por Subdirección

Formulación
2016



Intervención Integral:
**CIUDAD BOLIVAR
BORDE SOACHA**

03

Territorio con oportunidad:
Ciudad Bolívar - Soacha.

T.O. – Ciudad Bolívar borde Soacha – Datos generales.

T.O. Área Total Territorio con oportunidad:
 Ciudad Bolívar borde Soacha:
1.097,38 Ha

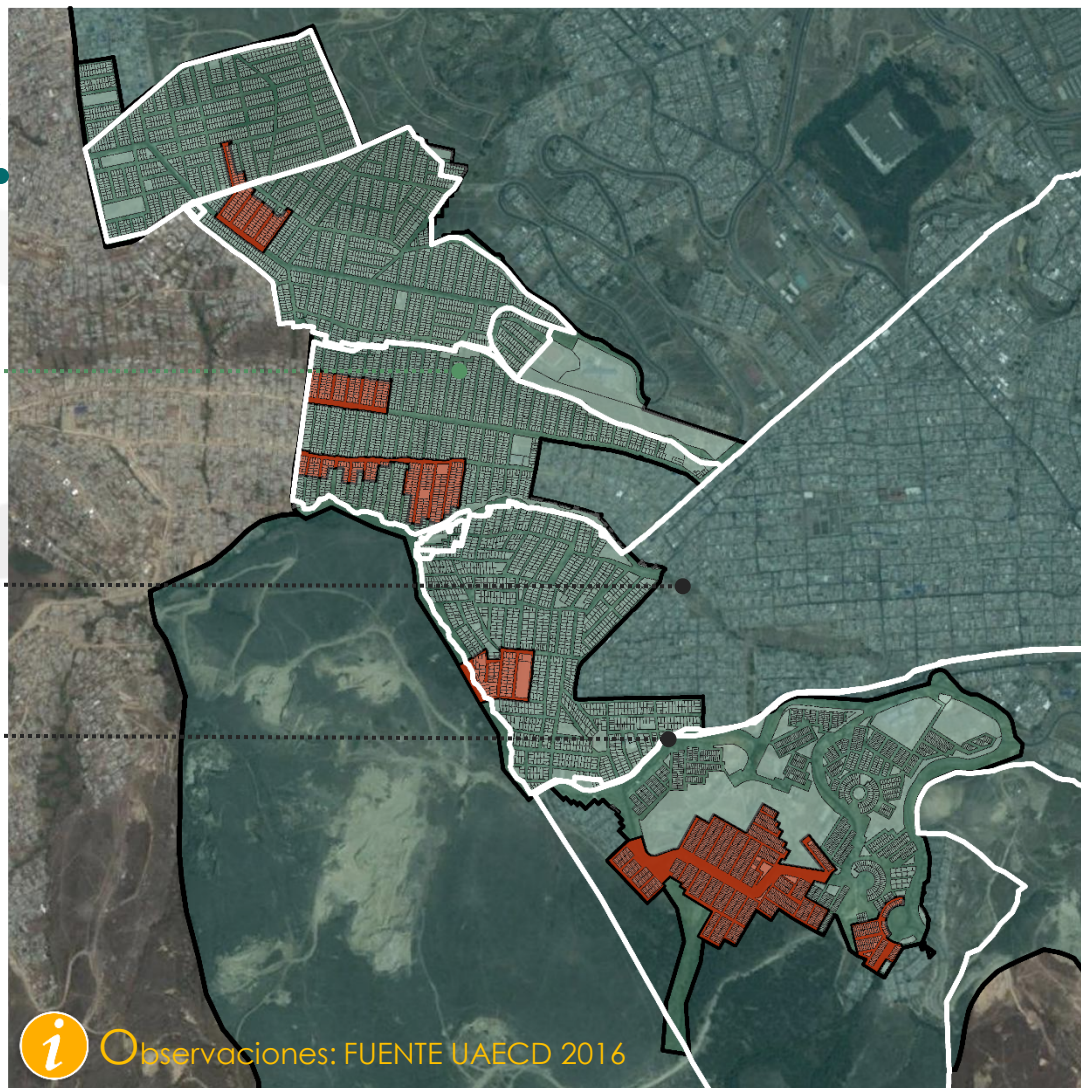
Área Total Intervención Integral:
126,23 Ha

Predios: **11.565**

Barrios Legalizados: **7**

- Área: **316,14**Ha
- Cobertura completa: **5** Barrios.
- Cobertura parcial: **2** Barrios.

Habitantes (aproximados):
23.955





Componente:
Estructura Ecológica Principal.



Ronda hídrica.

- Área afectada: **0,001** Ha
- Predios afectados: **0**



Canal Zanjón de la muralla.

- Área afectada: **0,13** Ha
- Predios afectados: **10**



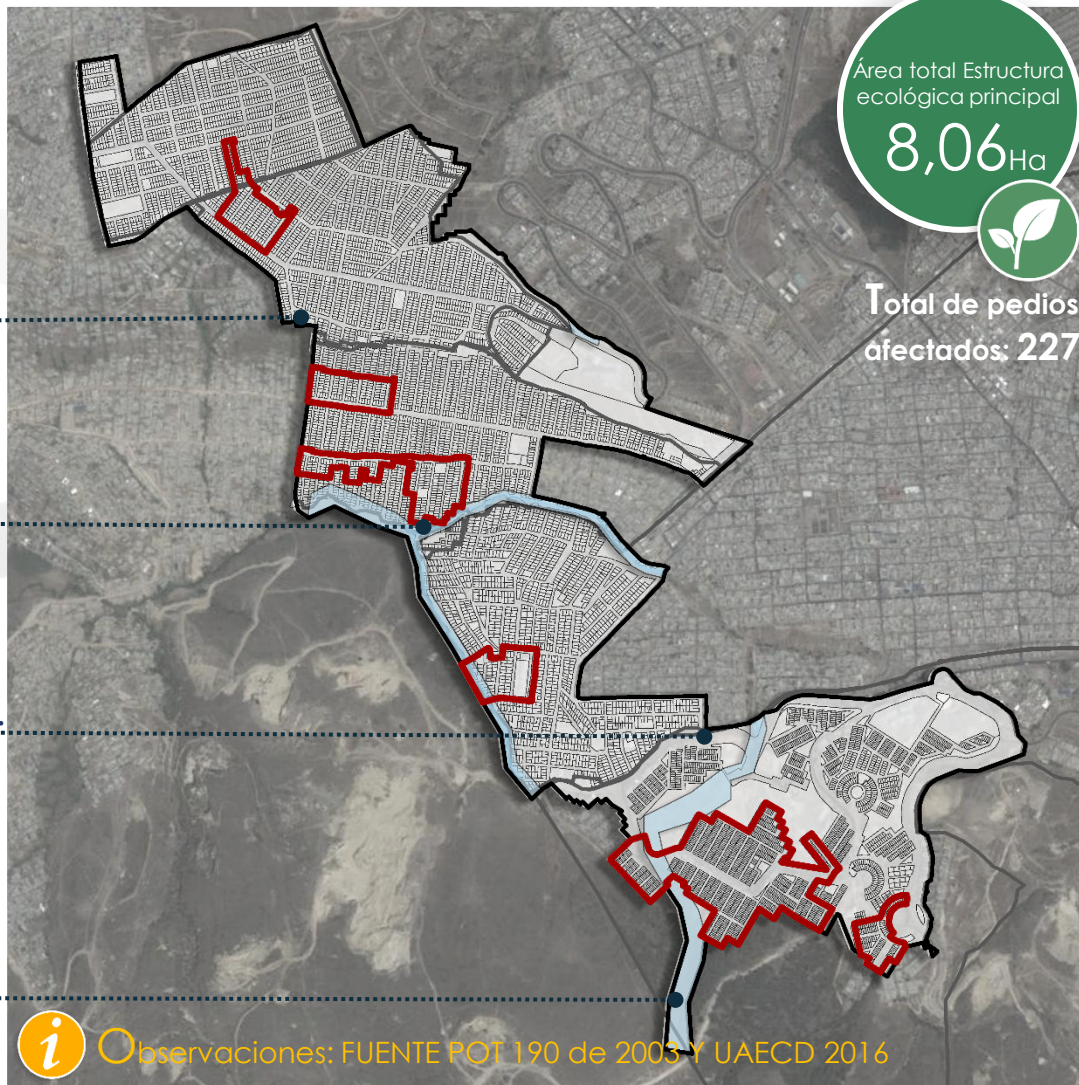
Canal Zanjón del ahorcado.

- Área afectada: **0,15** Ha
- Predios afectados: **43**



Zona de manejo de protección ambiental (ZMPA)

- Área afectada: **7,77** Ha
- Predios afectados: **174**





Componente:
Riesgo



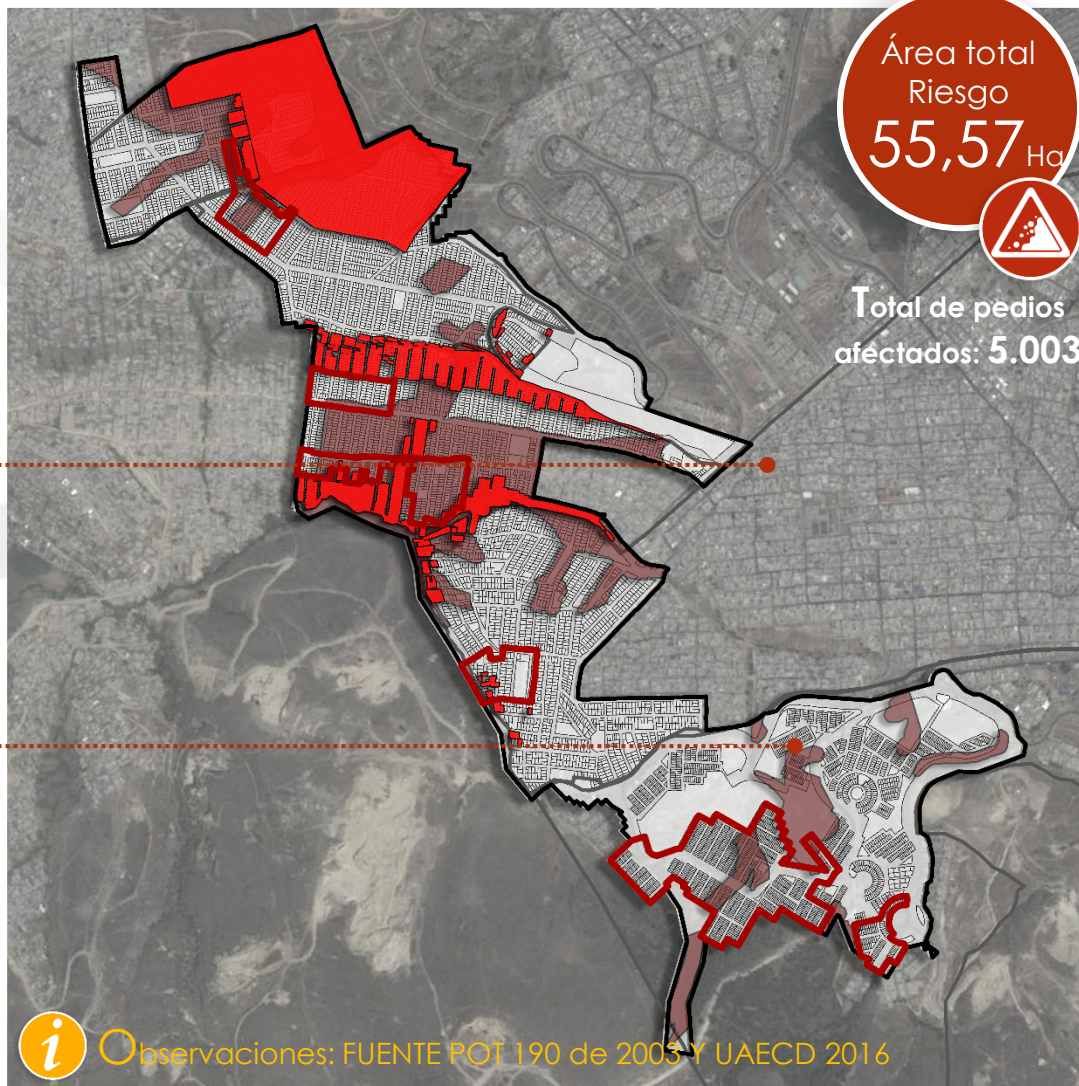
Amenaza alta de
remoción en masa.

- Área afectada: **33,53**Ha
- Predios afectados: **2.819**



Alto riesgo no
mitigable.

- Área afectada: **22,04**Ha
- Predios afectados: **2.184**





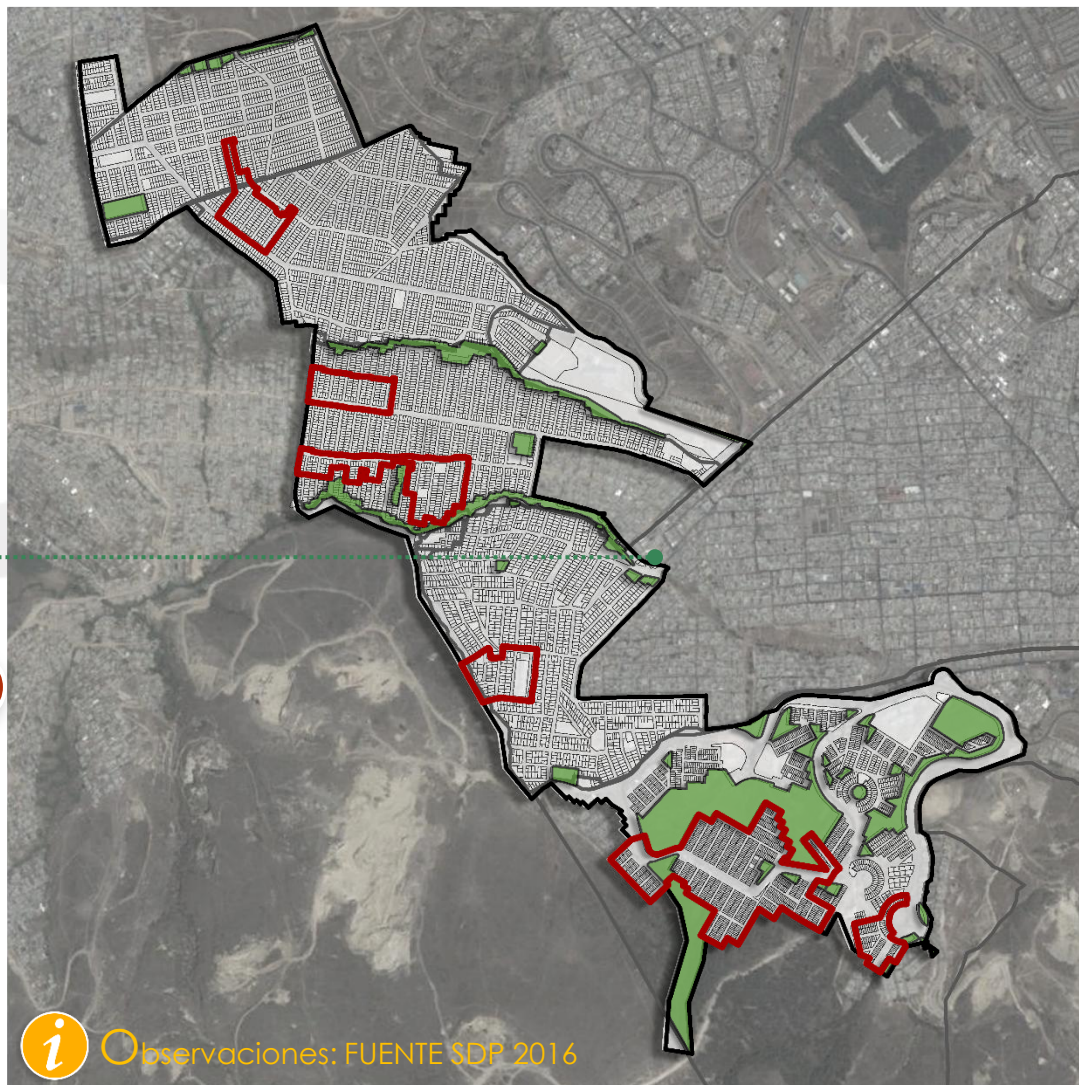
Componente:
Parques



Parques existentes SDP
(para diseñar en su totalidad).

- Área: **11,96**Ha
- Número de parques: **31**
- Generar estudios y diseños

100%



Observaciones: FUENTE SDP 2016

Elaborado por: Subdirección de Barrios y Asentamientos Humanos, Secretaría de Coordinación Operativa del Distrito de Bogotá



Componente:
 Redes Servicios Públicos



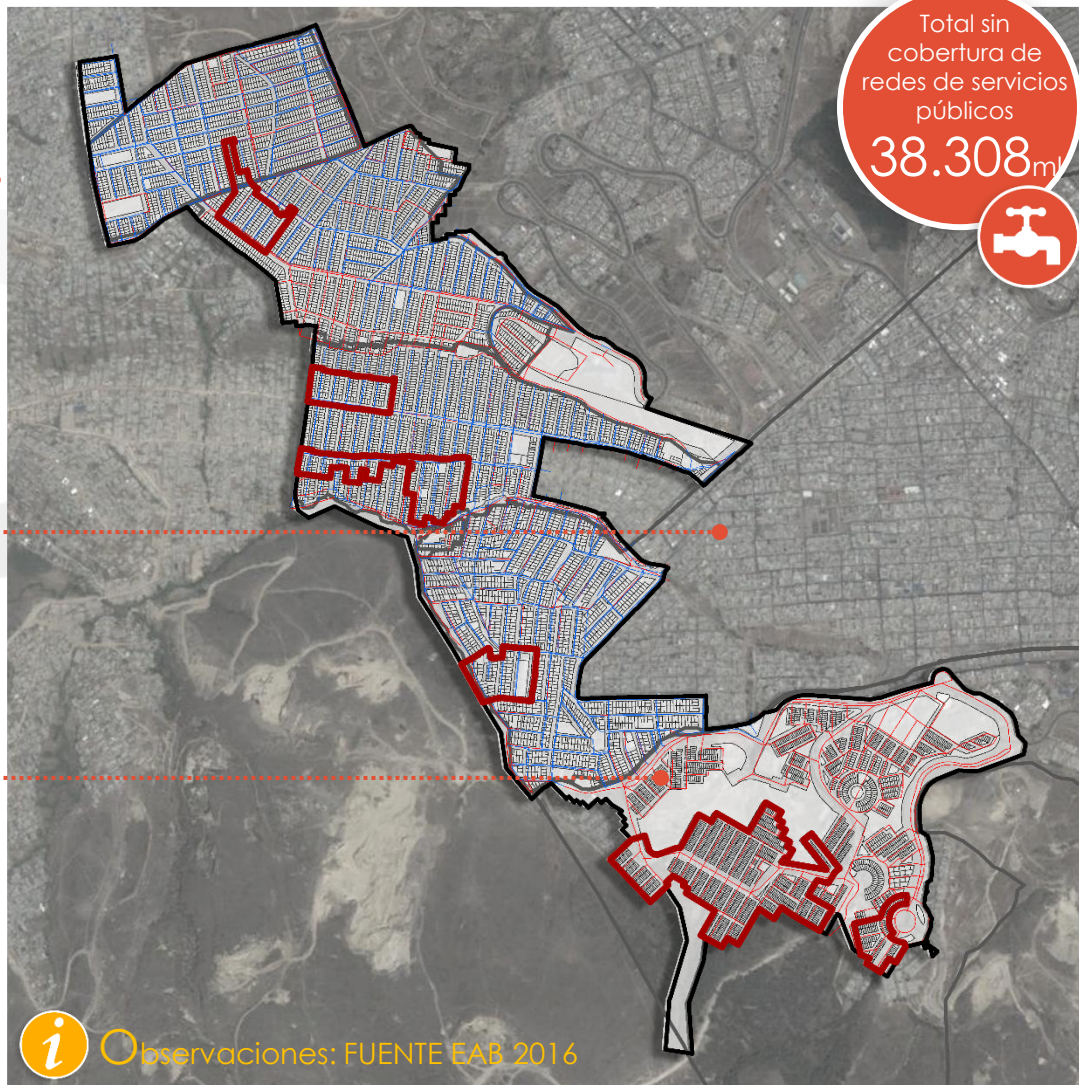
Redes de acueducto.

- Cobertura Actual: **42.467,86** ml
- Sin cobertura: **13.512,37** ml



Redes de alcantarillado.

- Cobertura Actual: **31.183,84** ml
- Sin cobertura: **24.796,39** ml





Componente:
Vías.



Buen estado.

- Cobertura Actual: **7.811,68** ml



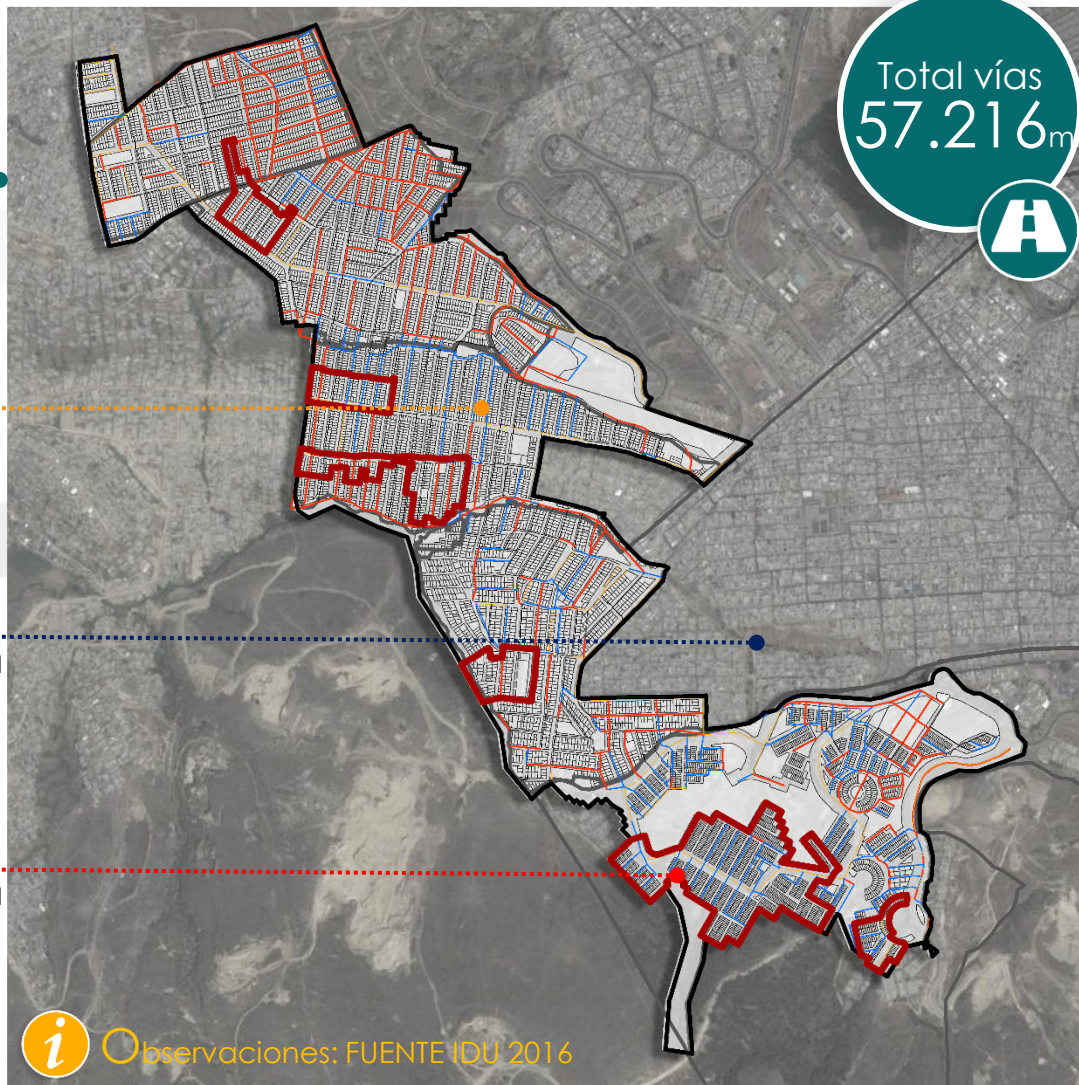
Regular.

- Cobertura Actual: **16.022,83** ml



Mal estado o sin construir.

- Cobertura Actual: **33.381,44** ml





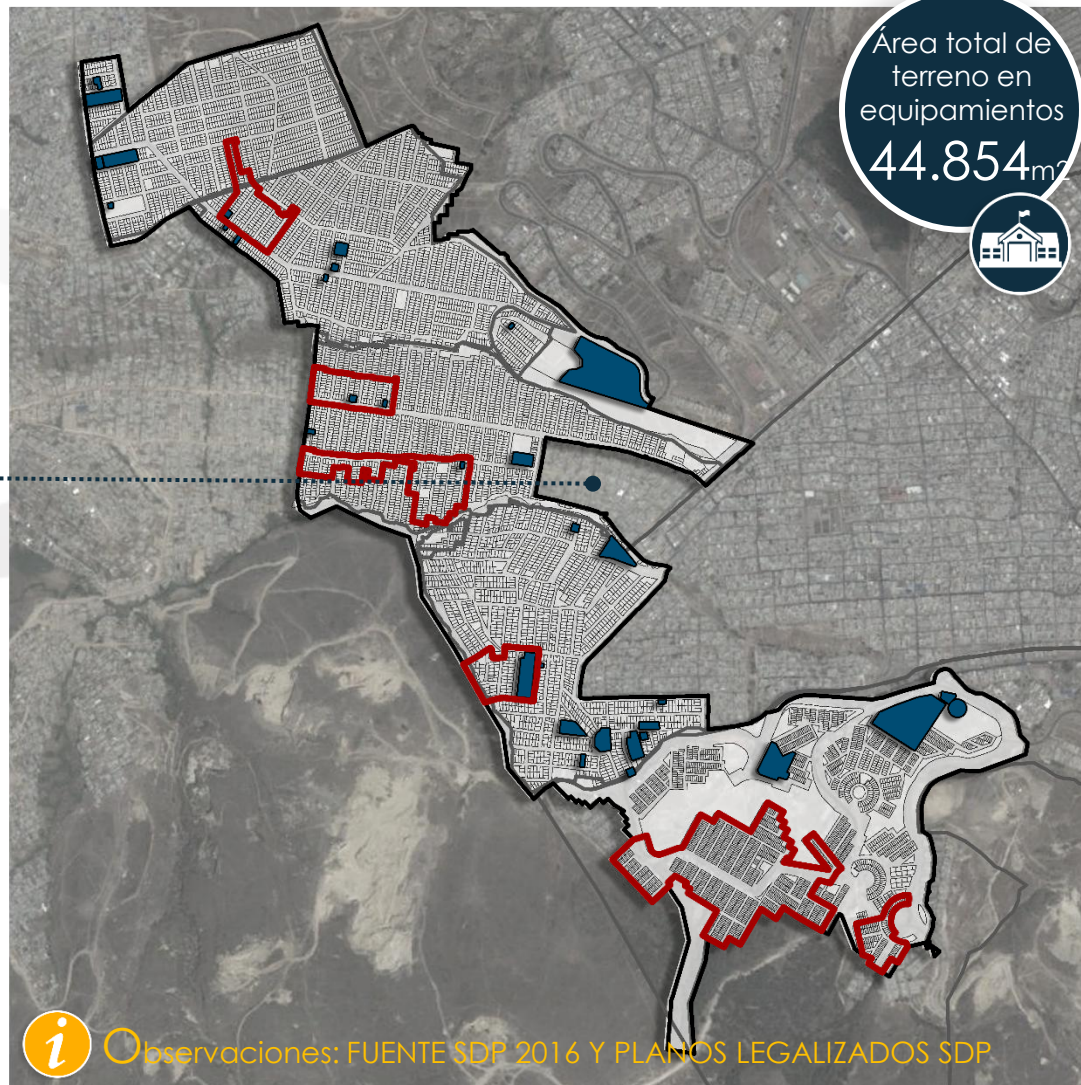
Componente:
 Equipamientos.



Total de equipamientos.

- Total: **36** Equipamientos

12 Equipamientos de bienestar social	3552,65 m2
11 Equipamientos de educación.....	33591,12 m2
2 Salones comunales	1741,43 m2
6 Equipamientos de rito.....	1406,90 m2
1 Equipamiento de deporte.....	1017,82 m2
1 Equipamiento de seguridad.....	77,09 m2
1 Equipamiento de gobierno.....	3387,60 m2
2 Equipamiento de salud.....	80,00 m2





Estrategia de participación.



Secretaría Distrital del Hábitat



Metodología

de acompañamiento social.

Elaborado por: Subdirección de Barrios y Subsección

ESTRATEGIA DE PARTICIPACIÓN



Promover la organización, convivencia, apropiación, y participación comunitaria, que preparen a las comunidades para procesos de planeación, diseño, veeduría y sostenibilidad.

HABITARTE

1 Etapa



Preparación para la participación efectiva.

Participación comunitaria para la formulación.



3 Etapa



Participación comunitaria para la ejecución de obra.

Participación comunitaria para el seguimiento.



ACOMPañAMIENTO Y SEGUIMIENTO DE LA SDHT DURANTE TODO EL PROCESO

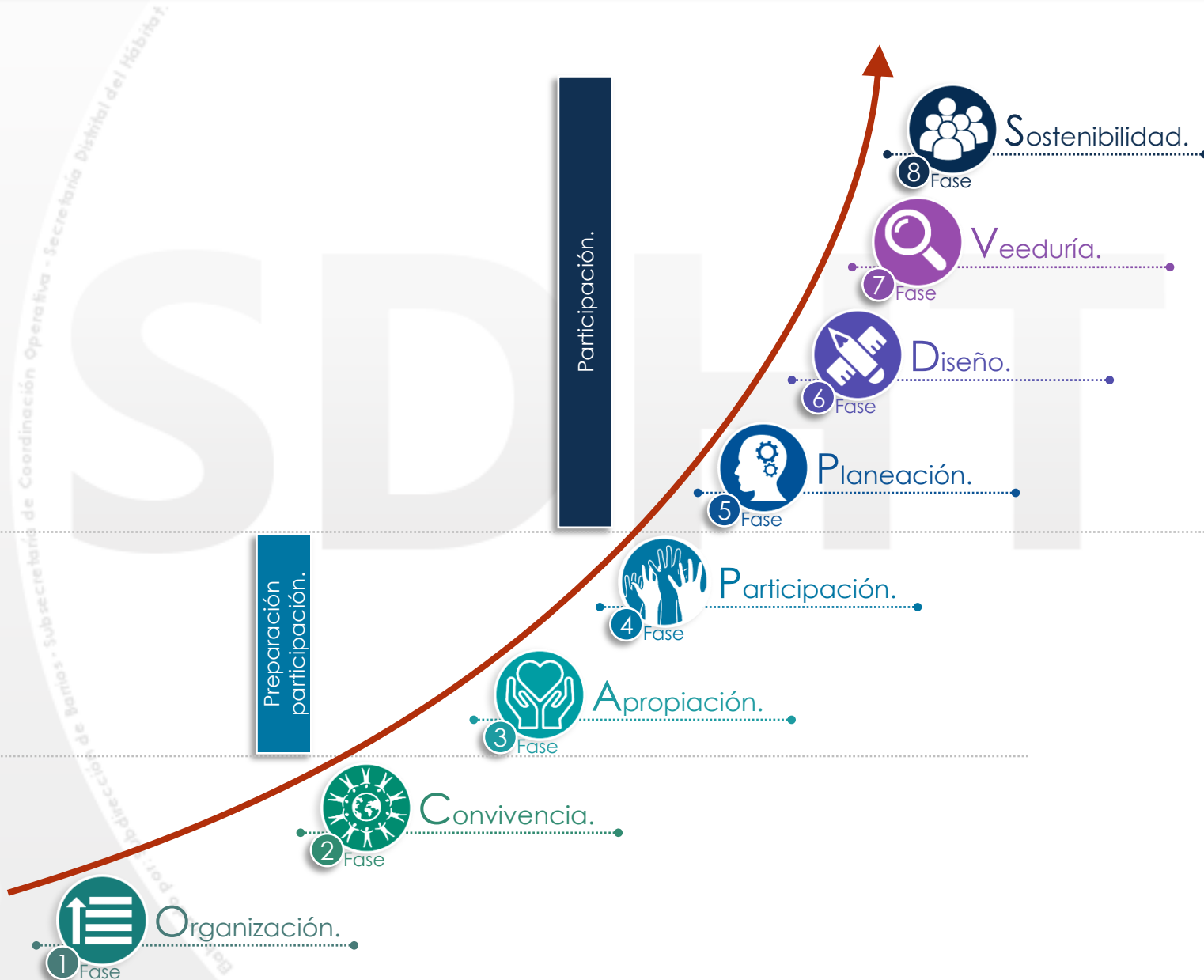


IMPLEMENTACIÓN

FORMULACIÓN

HABITARTE

Acompañamiento Social.





SDHT



Integración comunitaria y convivencia.



Talleres de convivencia y buenos vecinos.



Talleres de alistamiento de fachadas.



Formación.



Festivales de convivencia.



Alistamiento y diagnóstico.



Socialización con líderes comunitarios.



Diagnóstico social y técnico.



Esquema de intervención sociocultural con pintura.



Mejoramiento y consolidación de la participación comunitaria.



Jornada de entrega de pintura.



Festival del color.



Socialización y apropiación comunitaria.

Selección y caracterización de frentes en campo.



Propuestas de intervención sociocultural con pintura.



Talleres de aprobación comunitaria.



Talleres de concertación de intervención.



Sensibilización predio a predio.



Estimación de insumos.



Secretaría Distrital del Hábitat



Metodología de participación.

Elaborado por: subdirección de Barrios y Subsección

ESTRATEGIA DE PARTICIPACIÓN



Metodología de participación.



 **P**riorización estratégica de proyectos y empoderamiento de liderazgos locales.....



Talleres de planeación.



Socializaciones.



Metodología de participación.



Estudios previos.



Comunicación y divulgaciones.



Eventos pedagógicos.



Programas.



Punto de atención a la comunidad.



Buzones de sugerencias.



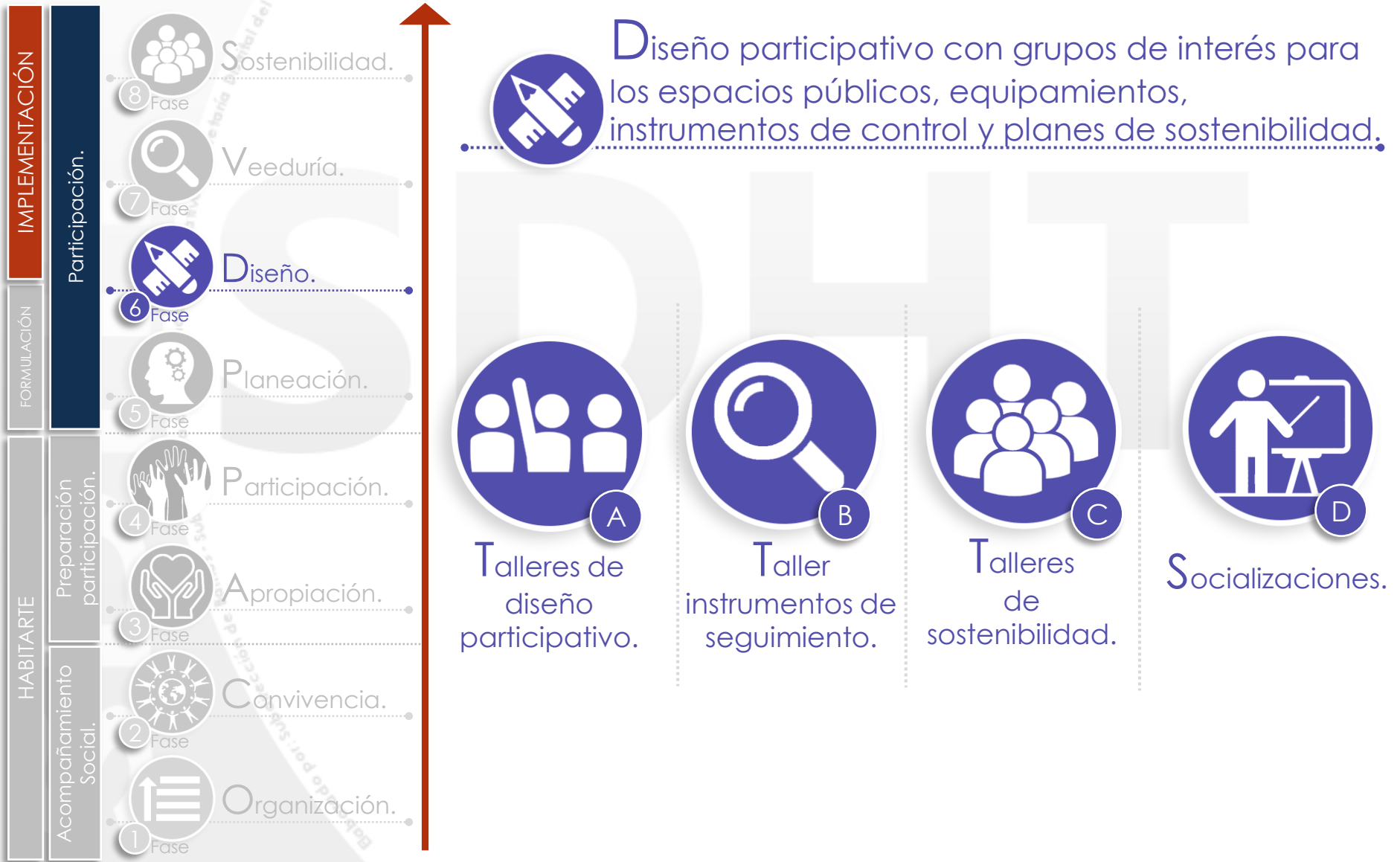
Cartelera Institucional / Barriales.



Piezas comunicativas.



Metodología de participación.






Metodología de participación.



 Conformación y puesta en marcha de los comités de sostenibilidad.

 Taller de conformación.

 Conformación y puesta en marcha de veedurías vecinales.

 Taller de conformación.

 Socialización de seguimiento.



Metodología de participación.



Cierre de intervención.



A

Feria de oferta institucional.



B

Socialización de entrega.



Estrategia de coordinación.



Coordinación interinstitucional.

Intervenir de manera integral un territorio de origen informal.



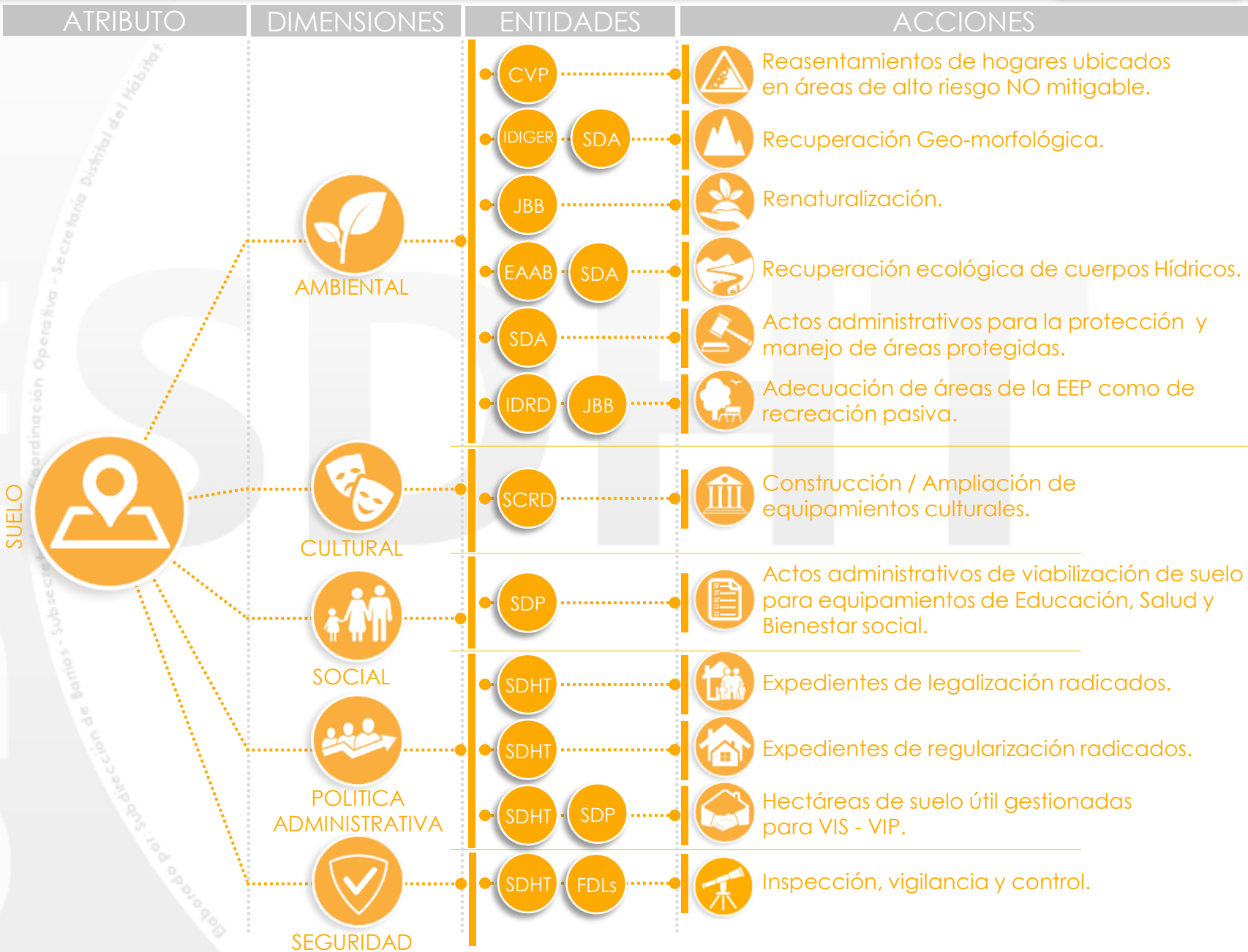
Toma de decisiones de fondo para determinar las acciones para detener los efectos de la pobreza.



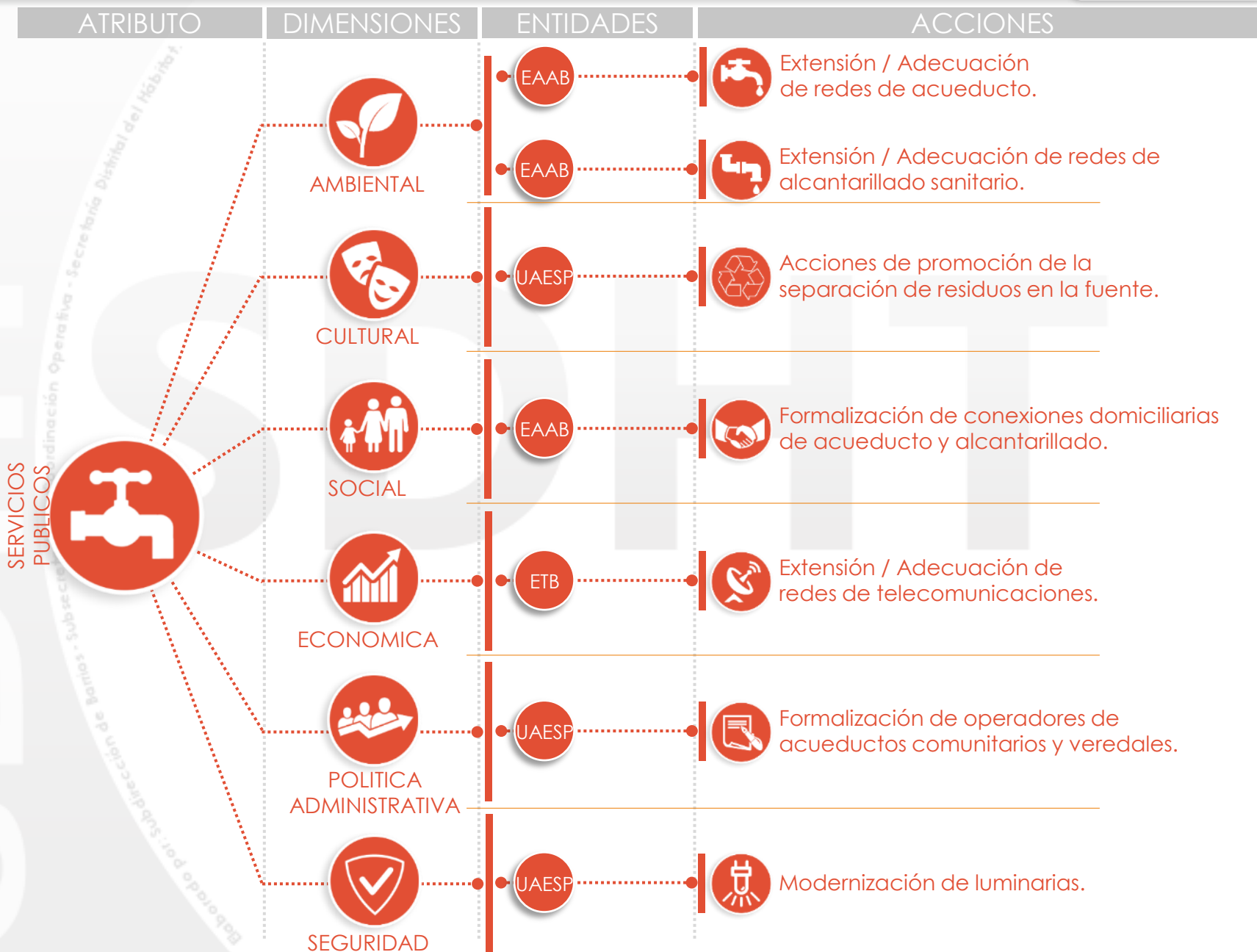
Articular, focalizar y optimizar las acciones de apoyo e inversión en los territorios.



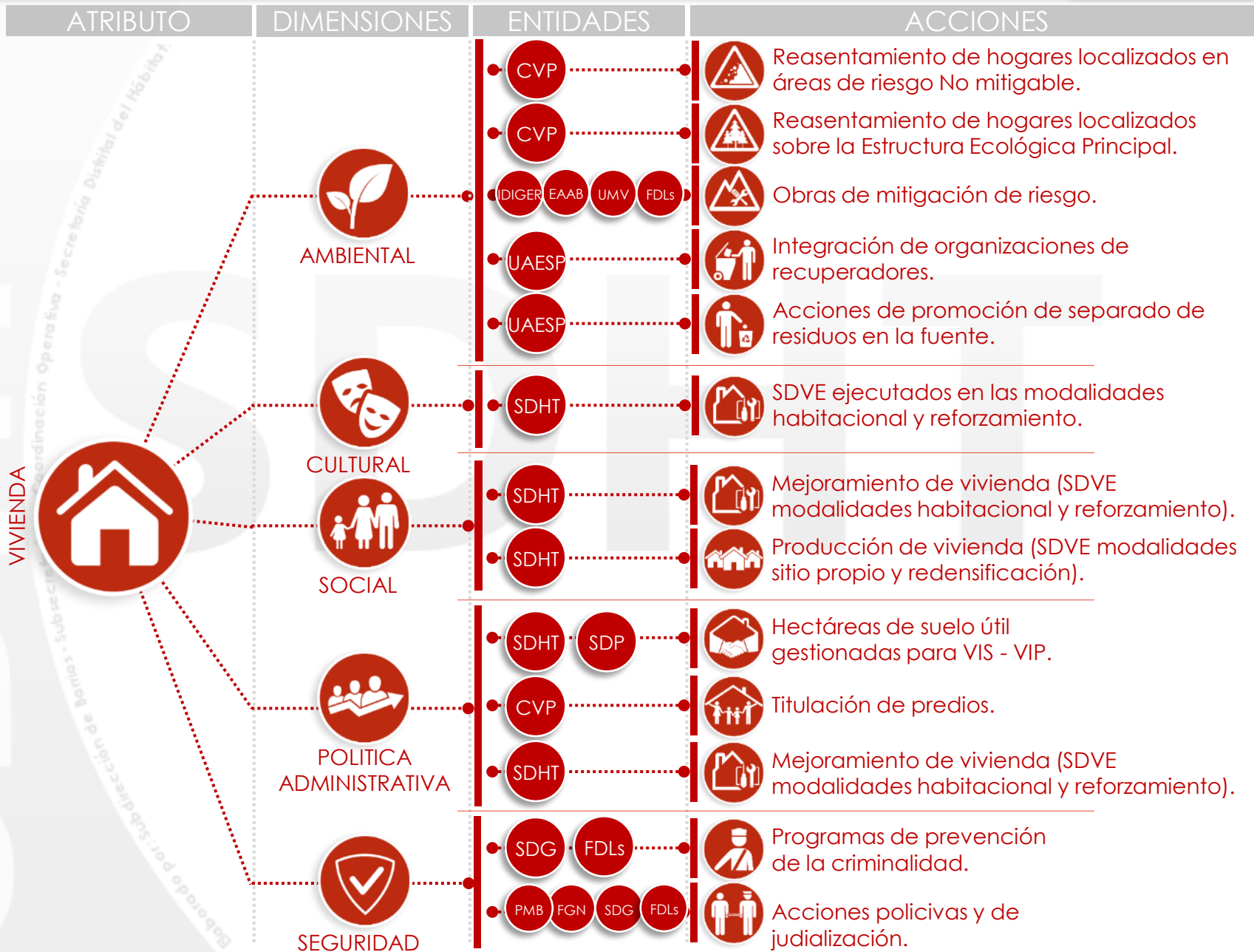
Secretaría de Coordinación Operativa - Secretaría Distrital del Hábitat
Gobernando por el Barrio



Laboratorio por Subdirección de Barrios y Subsecretaría de Coordinación Operativa - Secretaría Distrital del Hábitat



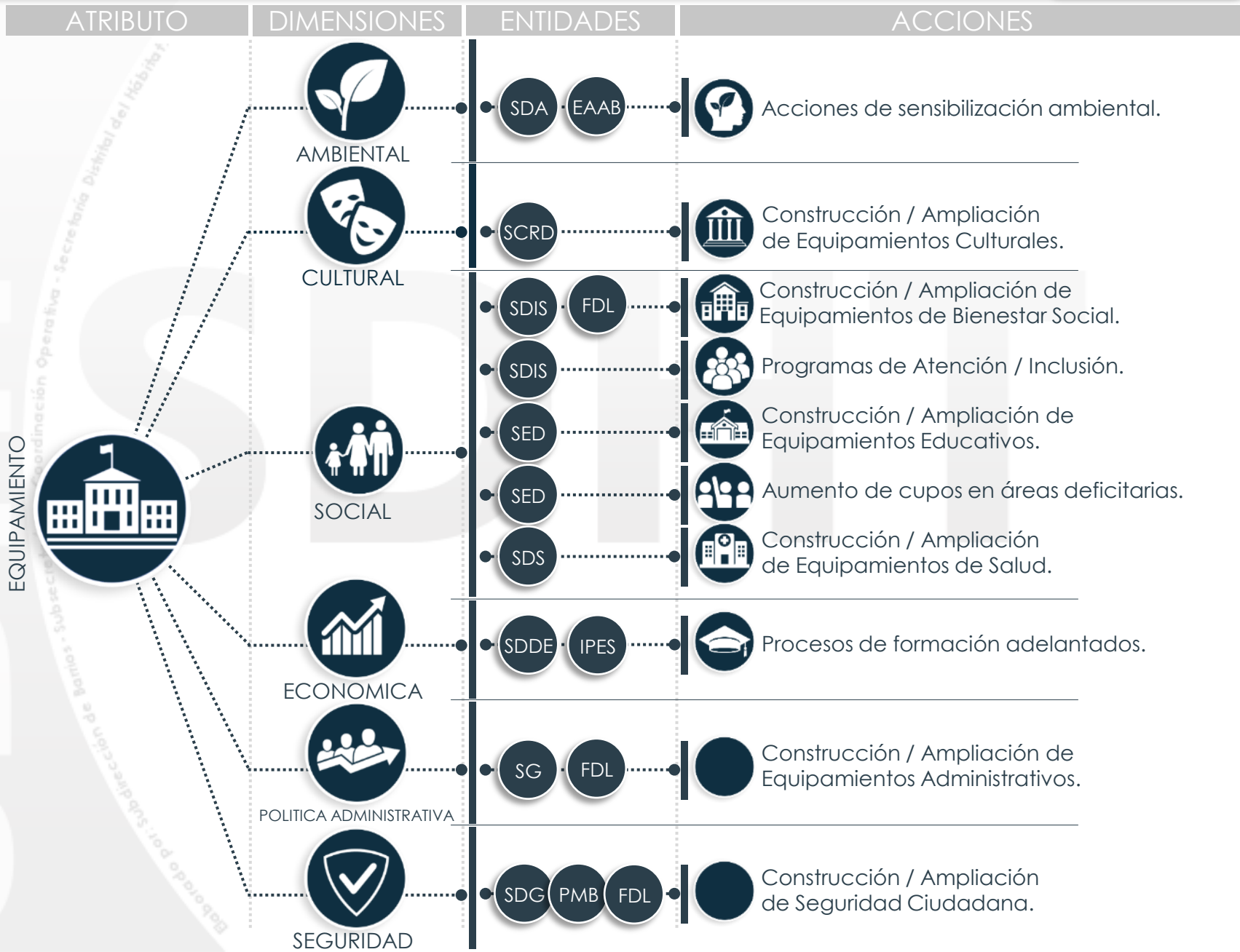
Gobernador por: Subdirección de Barríos y Subsecretaría de Coordinación Operativa - Secretaría Distrital del Hábitat



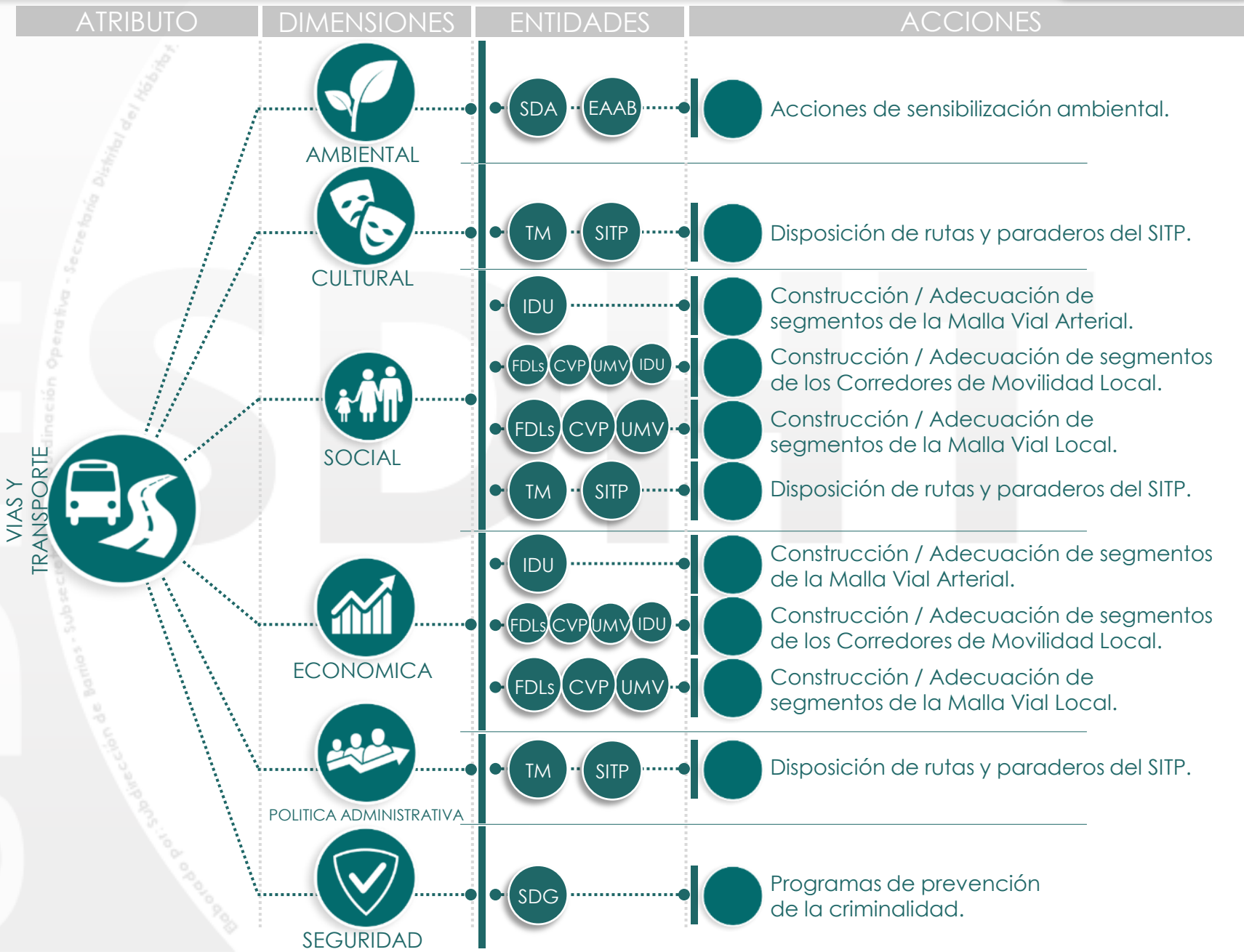
VIVIENDA



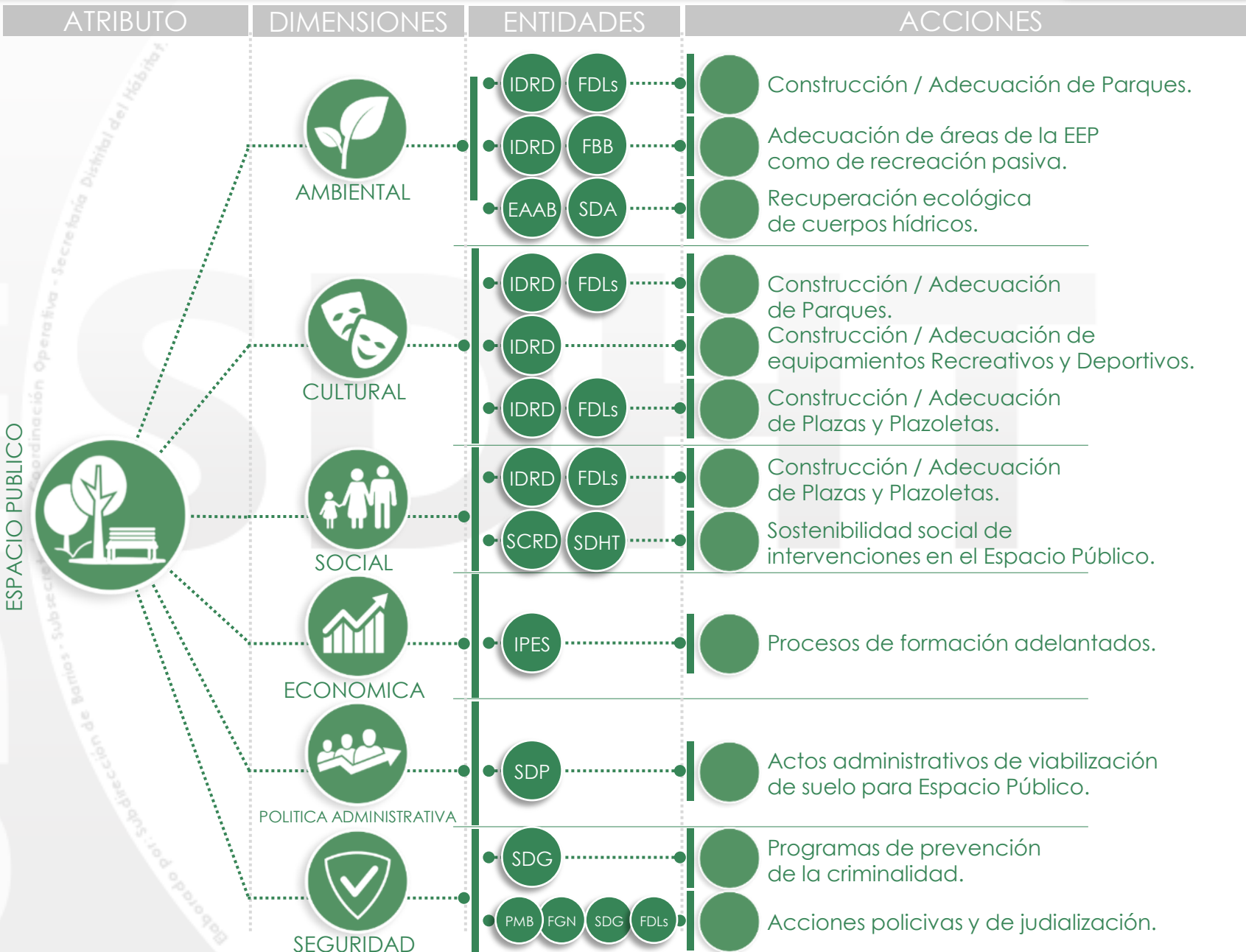
Observatorio de la Coordinación Operativa - Secretaría Distrital del Hábitat



Gobierno por: Subdirección de Hábitat y Subsecretaría de Coordinación Operativa - Secretaría Distrital de Hábitat



Gobierno por: Subdirección de Barrios - Subsecretaría Operativa - Secretaría Distrital del Hábitat



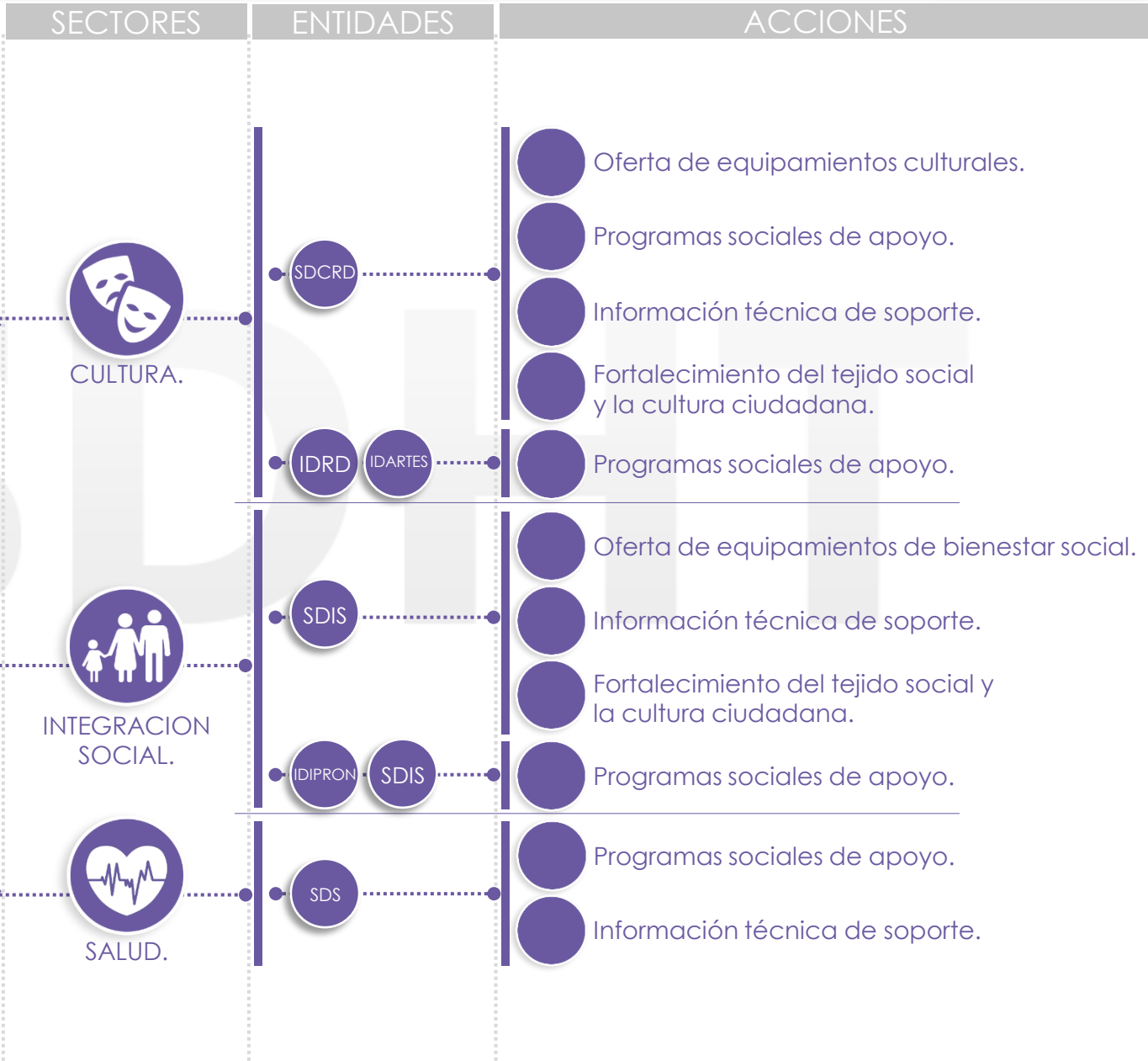
Gobierno por: Subdirección de Barrios - Subsecretaría de Coordinación Operativa - Secretaría Distrital del Hábitat



ESPACIO PARTICIPATIVO



Gobernador por: Subdirección de Barrios - Subsecretaría de Coordinación Operativa - Secretaría Distrital del Hábitat

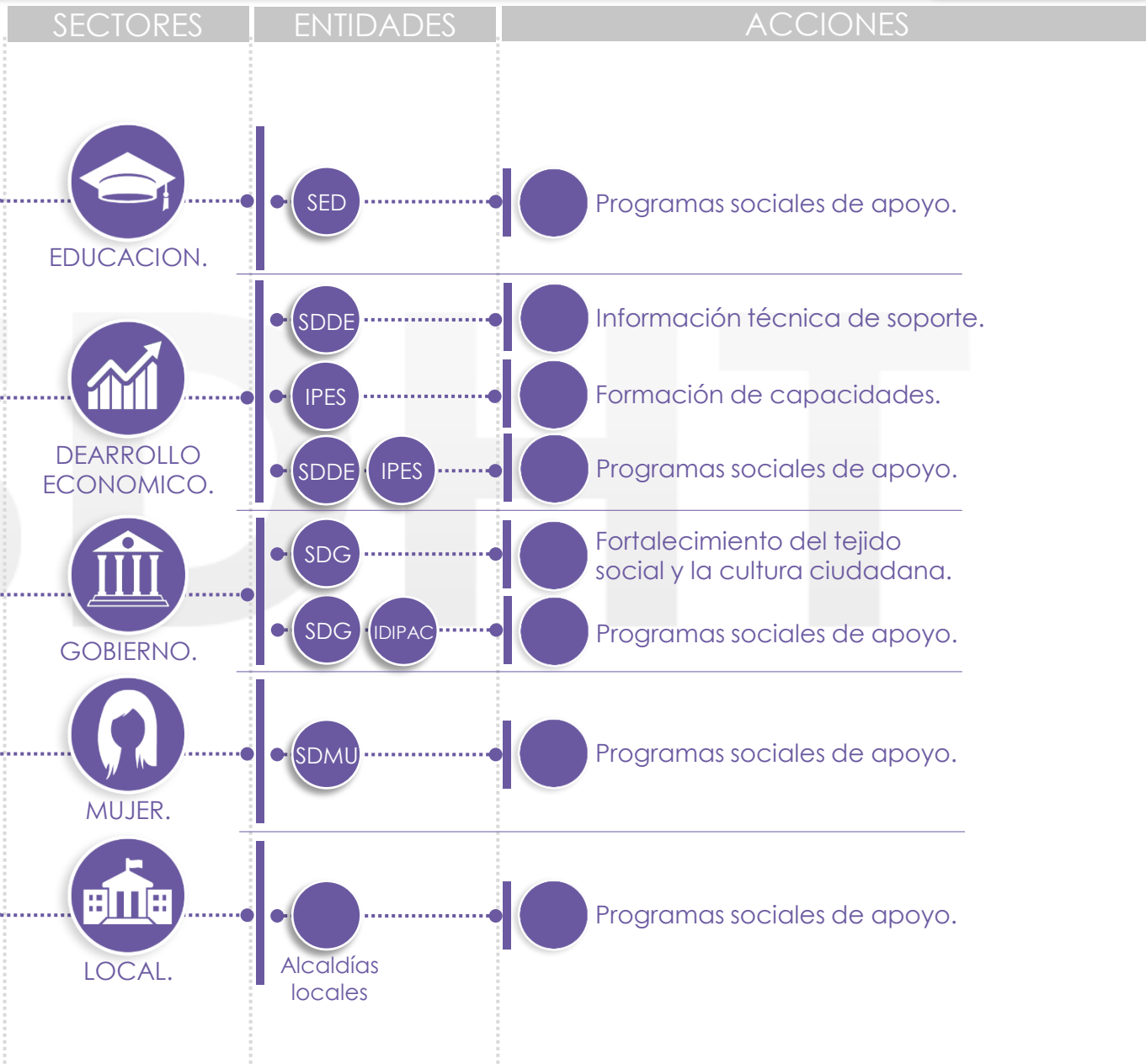




ESPACIO PARTICIPATIVO



Cooperación Operativa - Secretaría Distrital del Hábitat
Laborado por: Subdirección de Barrios - Subsecretaría de Planeación Operativa - Secretaría Distrital del Hábitat





Compromisos y cierre.

MUCHAS **GRACIAS**
POR SU AMABLE ATENCION



Subdirección de Barrios – Subsecretaría de Coordinación Operativa
Secretaría Distrital del Hábitat



**BOGOTÁ
MEJOR
PARA TODOS**

SECRETARÍA DEL HÁBITAT