



REVISIÓN ORDINARIA DEL POT

Dirección de Participación y Comunicación
para la Planeación

BOGOTÁ
MEJOR
PARA TODOS
SECRETARÍA DE PLANEACIÓN

1. ¿Cómo va el proceso de revisión?

2. Participación de la ciudadanía

a. Fases estrategia participación

b. Resultados Fase I Motivación

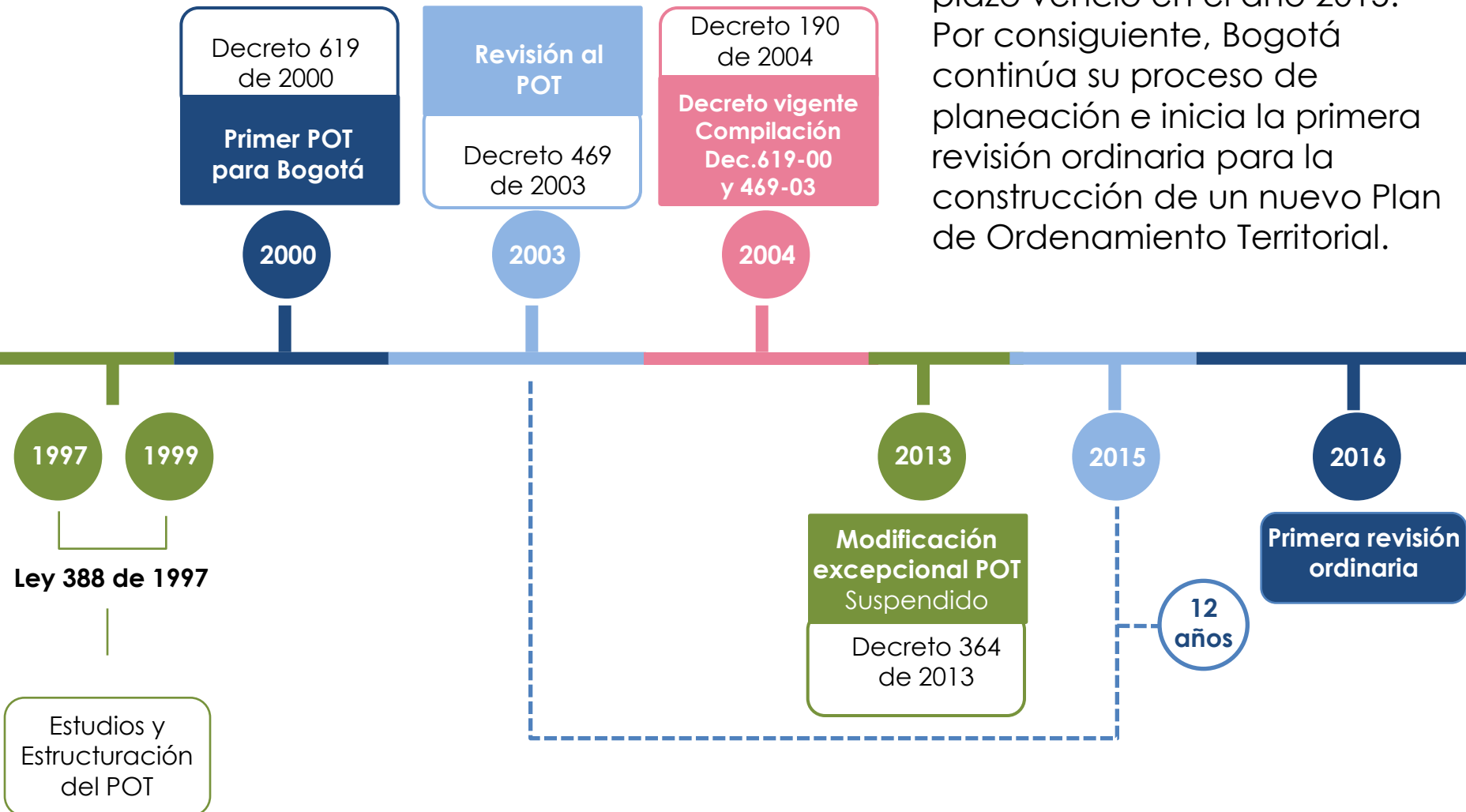
c. Fase II. Diagnóstico, formulación y consulta



1. ¿Cómo va el proceso de revisión?

En Bogotá D.C.

De acuerdo con la Ley 1551 de 2012 el contenido de largo plazo venció en el año 2015. Por consiguiente, Bogotá continúa su proceso de planeación e inicia la primera revisión ordinaria para la construcción de un nuevo Plan de Ordenamiento Territorial.



Fases Revisión POT

PLANEACIÓN	Preliminar	Documento Evaluación y Seguimiento POT vigente Visión urbano-regional
	Diagnóstico	El medio ambiente, lo social, lo económico, lo cultural, los servicios, lo espacial, etc.
	Formulación	- Modelo de Ocupación y Ordenamiento Territorial Proyecto de Acuerdo Cartografía, DTS y Memoria Justificativa
CONCERTACIÓN Y CONSULTA	Audiencias Públicas	Concertación con la Corporación Autónoma Regional de Cundinamarca Presentación al Consejo Territorial de Planeación Distrital
		Presentación Adopción
IMPLEMENTACIÓN		Acciones financieras, institucionales y técnicas para materializar los propósitos del POT
EVALUACIÓN Y SEGUIMIENTO		Durante toda la vigencia del Plan

Participación ciudadana



2. Participación de la ciudadanía

a. Fases estrategia participación

	Objetivos	Resultados esperados	Fechas*
1. Motivación	Realizar una pedagogía del instrumento que permita la construcción colectiva de la imagen de ciudad deseada, a partir de las aspiraciones de la ciudadanía frente al tema de calidad de vida en el ordenamiento territorial	Documento de aportes del proceso participativo al diagnóstico del POT	Septiembre – Diciembre 2016 Primer trimestre 2017
2. Diagnóstico, formulación y consulta	Retroalimentar el documento de diagnóstico y realizar aportes para la formulación del POT.	<ul style="list-style-type: none">• Divulgación del diagnóstico.• Discusión documento de formulación	Inicia en segundo trimestre de 2017
3. Aprobación y adopción	Divulgar la norma adoptada.	Apropiación colectiva de la norma adoptada para su implementación	Una vez se adopte el POT

*fechas tentativas

Objetivo general:

Realizar pedagogía sobre el POT que permita la **construcción colectiva** de la **imagen de ciudad deseada**, a partir de las **aspiraciones de la ciudadanía** frente al tema de **calidad de vida** en el ordenamiento territorial

Actividades realizadas (1/2):

1. 29 jornadas de participación (17 septiembre al 2 de noviembre de 2016) – incluye 1 taller con Consejo local de niños y niñas de Bosa (13 de octubre de 2016).
2. Recolección de aportes en Plataforma Virtual (10 de octubre al 6 de noviembre de 2016)
3. 4 jornadas de talleres con empresarios (11, 16, 23 y 24 de noviembre de 2016)

Actividades realizadas (2/2):

4. 5 talleres de construcción de visión de Bogotá que incluyen:
 - 1 taller expertos urbanos (31 de octubre de 2016)
 - 1 taller con Grupo Escenarios 2025 (28 de noviembre de 2016)
 - 1 taller CTPD (15 de diciembre de 2016)
 - 2 talleres universitarios (22 de febrero de 2017)
5. 2 espacios de participación Borde Norte (24 de febrero y 10 de marzo de 2017)

b. Resultados Fase I Motivación

El grupo de trabajo se dividió en dos equipos, que realizaron las jornadas de participación. Cada equipo estuvo conformado por 12 personas aproximadamente:



Cada jornada se desarrolló en tres momentos:

- 1** Apertura: Bienvenida, presentación general POT, video contexto
- 2** Taller de Contexto: 6 mesas de trabajo, 3 preguntas por mesa
- 3** Socialización: plenaria para presentar resultados de las mesas. Entrega de cartillas

b. Resultados Fase I Motivación

Se formularon **10 preguntas** para la recolección de aportes:


Preguntas	Propósito
1. Para ti, ¿qué es calidad de vida?	1. Atributos importantes para su vida. Aspiraciones sobre condiciones de ciudad que generan o afectan su bienestar.
2. ¿Cuál es tu lugar favorito de Bogotá y por qué?	2. Condiciones urbanas y rurales que preferimos. Identifica dónde los ciudadanos se sienten bien
3. ¿Cuál es el lugar que menos te gusta de Bogotá y por qué?	3. Condiciones negativas y problemas que les genera rechazo o malestar. Identificar lugares que necesitamos transformar.
4. ¿Qué valoras del lugar donde vives o donde pasas la mayor parte del tiempo?	4. Aspiraciones a escala de la residencia. Identificar lo que las personas mas valoraran en su entorno directo.
5. ¿Qué actividades te gusta que se lleven a cabo en el lugar donde vives o donde pasas la mayor parte del tiempo?	5. Aspiraciones a escala de la residencia. Identificar lo que las personas mas valoraran en su entorno directo.


b. Resultados Fase I Motivación

Preguntas	Propósito
6. ¿A cuál espacio en Bogotá le darías un uso alternativo y por qué?	6. Indagar sobre propuestas de actuación y recoger ideas respecto a posibilidades o aspiraciones sobre lugares claves para cualificar la ciudad construida.
7. Comparte una foto de alguna obra pública que consideres que le ha hecho bien a Bogotá	7. Indagar sobre sitios que reflejen aspiraciones de los bogotanos a una buena calidad de vida. Imaginarios posibles - referentes existentes que les gustan.
8. ¿Qué cambio en Bogotá mejoraría tus condiciones actuales de vida?	8. indagar sobre imaginarios o aspiraciones de aspectos que pueden intervenir para mejorar la experiencia de las personas de esta ciudad.
9. ¿Qué propones hacer en Bogotá para impulsar el empleo y los negocios?	9. Propiciar una reflexión sobre la ciudad y el territorio rural, como plataforma para impulsar oportunidades de desarrollo socio-económico
10. ¿Qué transformaciones sueñas para que en 2050 vivamos mejor en Bogotá?	10. Indagar sobre propuestas de actuación de largo plazo.

b. Resultados Fase I Motivación

Se recogieron **11.262 aportes** de **1.911 participantes**

FUENTE APORTES	APORTES	PARTICIPANTES
Directamente 	1.801	401
Talleres	9.461*	1.510

RETO	TOTAL APORTES	 BOGOTÁ ABIERTA	TALLERES
¿Para ti qué es calidad de vida?	2.562	252	2.310
¿Cuál es tu lugar favorito de Bogotá y por qué?	501	165	336
¿Cuál es el lugar que menos te gusta de Bogotá y por qué?	658	174	484
¿Qué valoras del lugar donde vives o donde pasas la mayor parte del tiempo?	497	93	404
¿Qué actividades te gusta que se lleven a cabo en el lugar donde vives o donde pasas la mayor parte del tiempo?	539	118	421
¿A cuál espacio en Bogotá le darías un uso alternativo y por qué?	554	179	375
Comparte una foto de alguna obra pública que consideres que le ha hecho bien a Bogotá	71	71	0
¿Qué cambio en Bogotá mejoraría tus condiciones actuales de vida?	2.878	237	2.641
¿Qué propones hacer en Bogotá para impulsar el empleo y los negocios?	556	131	425
¿Qué transformaciones sueñas para que en 2038 vivamos mejor en Bogotá?	2.446	381	2.065

* Los aportes de los talleres fueron sistematizados en BA, sin embargo faltaron 756 aportes que si bien no están en la plataforma fueron tenidos en cuenta para el análisis

LOCALIDAD	TOTAL PARTICIPANTES	TOTAL APORTES	LOCALIDAD	TOTAL PARTICIPANTES	TOTAL APORTES
USAQUÉN	141	1.205	TEUSAQUILLO	36	406
BOSA	134	1.164	USME	30	393
FONTIBÓN	167	1.023	SUMAPAZ	58	361
KENNEDY	109	875	UPR TUNJUELO	41	355
SUBA	100	847	BARRIOS UNIDOS	33	300
ENGATIVÁ	66	723	TUNJUELITO	50	276
RAFAEL URIBE URIBE	67	637	PUENTE ARANDA	33	265
LOS MÁRTIRES	151	589	ANTONIO NARIÑO	23	217
CHAPINERO	113	503	SAN CRISTÓBAL	19	154
CIUDAD BOLÍVAR	43	455	EN BLANCO		108
CANDELARIA - SANTAFE	96	406	TOTAL GENERAL	1.510	11.262

Los aportes se analizaron de acuerdo a dos conjuntos de categorías que se construyeron de manera secuencial:

1) Análisis Global



2) Análisis Temático

- ✓ Se asignó una o varias categorías a cada aporte
- ✓ Se cruzaron los resultados de cada pregunta con cada categoría
- ✓ Se identificaron los temas más recurrentes

- ✓ Se asignó una o varias categorías a cada aporte
- ✓ Se identificaron los temas más relevantes en cada localidad

1. Análisis global

Visión ciudad: aspiraciones de la ciudadanía frente al tema de calidad de vida, imagen de ciudad deseada

Imagen actual: aspectos o atributos presentes en Bogotá

Propuestas: acciones específicas a llevar a cabo

CATEGORÍA	APORTES	PARTICIPACIÓN
Visión ciudad	3.501	31,1%
Imagen actual	2.302	20,4%
Propuestas	6.740	59,8%
Otro	1.748	15,5%

Fuente: Categorización realizada por DPCP.

1. Análisis global

Categorías por pregunta:

RETO	VISIÓN CIUDAD	IMAGEN ACTUAL	PROPUESTAS	OTRO
¿Para ti qué es calidad de vida?	66%	7%	55%	17%
¿Cuál es tu lugar favorito de Bogotá y por qué?	0%	95%	4%	4%
¿Cuál es el lugar que menos te gusta de Bogotá y por qué?	0%	91%	10%	10%
¿Qué valoras del lugar donde vives o donde pasas la mayor parte del tiempo?	0%	97%	2%	3%
¿Qué actividades te gusta que se lleven a cabo en el lugar donde vives o donde pasas la mayor parte del tiempo?	12%	18%	77%	8%
¿A cuál espacio en Bogotá le darías un uso alternativo y por qué?	13%	14%	81%	12%
Comparte una foto de alguna obra pública que consideres que le ha hecho bien a Bogotá	13%	87%	8%	4%
¿Qué cambio en Bogotá mejoraría tus condiciones actuales de vida?	12%	8%	73%	30%
¿Qué propones hacer en Bogotá para impulsar el empleo y los negocios?	19%	5%	94%	4%
¿Qué transformaciones sueñas para que en 2038 vivamos mejor en Bogotá?	50%	2%	71%	10%

Aspiraciones de la ciudadanía frente al tema de calidad de vida :

- ✓ Es fundamental el acceso a **servicios de calidad**, en primer lugar la educación
- ✓ La ciudadanía valora como atributos relevantes la **seguridad** y la **cultura ciudadana**.
- ✓ Los cambios físicos que mejorarían la experiencia de vida se relacionan con la necesidad de tener una ciudad **limpia** y mejorar las **condiciones de movilidad** en la ciudad:
 - sistemas de transporte eficientes
 - fortalecimiento de la cultura ciudadana en los sistemas de transporte masivo (Transmilenio)

Aspectos o atributos presentes en Bogotá:

- ✓ Los lugares favoritos para la población son los **parques**: su existencia en los barrios, la presencia de mobiliario para la práctica de ejercicios
- ✓ Los parques, son el lugar más relevante para que se desarrollen las actividades más valoradas por los ciudadanos: eventos **deportivos y culturales** que sirven a la construcción de **tejido social** y la integración de la comunidad
- ✓ Por otro lado, el lugar que menos les gusta a los ciudadanos, es **la calle**, debido a **la inseguridad** asociada principalmente a la presencia de habitantes de calle, microtráfico y la **basura**.

1. Análisis global

¿Cuál es tu lugar favorito y por qué?



- ✓ Los parques son los espacios favoritos, con importante relevancia el parque Simón Bolívar.
- ✓ Centro: hace referencia tanto al centro de la ciudad como a centros comerciales:

La recuperación del Centro es más que estético, es cuestión de historia propia... El Centro evoca diversidad, recreación, economía, paisaje urbano. Me encanta el centro... pero debe ser recuperado.

Centros comerciales, especialmente Santa fe porque no tenemos parques en el barrio entonces ese me queda cerca a la casa, es la parte donde uno va a cine, va uno a comerse un helado y se siente uno seguro en el barrio...

1. Análisis global

Comparte una foto de alguna obra pública que consideres que le ha hecho bien a Bogotá



ML Martha Liliana Rico Cuenca
75 días

aeropuerto el dorado mejoro mucho la cara de llegada a nuestra ciudad. Imagen tomada de diario el tiempo



cr cristina Rodríguez
75 días

centro gabriel garcia marquez



EA Erika Andrea
75 días

Biblioteca Virgilio Barco



NF NELSON FERNANDO MUÑOZ G...
75 días

Estación museo nacional



Ad Adriana Ramirez Guevara
99 días

Eje ambiental



VR Viviana Ramirez
75 días

PARQUE SIMÓN BOLIVAR



LI Laura Inés Oliveros
75 días

Sistema de Transmilenio



JD Juan Diego Guerrón Carcamo
79 días

Centro Cultural Biblioteca Pública Julio Mario Santo Domingo



Pa Paola Caceres
75 días

Biblioteca el Tintal



EA ERIC GRANADOS ANGEL
81 días

AV EL DORADO



OA Oscar Aranguren
76 días

Deprimidos



M Mauricio
98 días

Centro Memoria

Propuestas específicas:

- ✓ Necesidad de **espacios naturales** (parques – huertas urbanas) y **espacios culturales**, para lo cual se propone la recuperación y uso alternativo de calles, parques, infraestructuras públicas como colegios y centros comunales.
- ✓ Para generar más empleo o inversiones en la ciudad las propuestas más relevantes hacen referencia a:
 - cambios de uso del suelo
 - formalización y apoyo a las Pymes y empresas comunitarias
 - desarrollo de infraestructuras que permita aprovechar los atributos ambientales de la ciudad (ecoturismo)
 - Se recibieron aportes referentes a incentivar y no incentivar el uso del espacio público para actividades económicas.

1. Análisis global

¿Qué propones hacer en Bogotá para impulsar el empleo y los negocios?



“El Traslado de la cárcel modelo con el fin de crear un gran parque industrial y productivo en el que los habitantes puedan capacitarse y ser productivos, que este parque le pertenezca al distrito y a la localidad, esto podría generar empleo integrándolo al SENA con el apoyo de la Cámara de Comercio de Bogotá”.

“Los locales de barrio generan mucho empleo, por lo que obligar a tener locales en los primeros pisos sería muy bueno y daría vida, pero es fundamental que la propiedad sea del edificio para evitar el deterioro de los barrios “

...” deben llevarse a cabo actividades como: apoyo a la formalización de las Pymes, gestionar el espacio público para servir al comercio informal en la localidad, por último se propone promover la asociación entre los comercios locales...”

2. Análisis temático

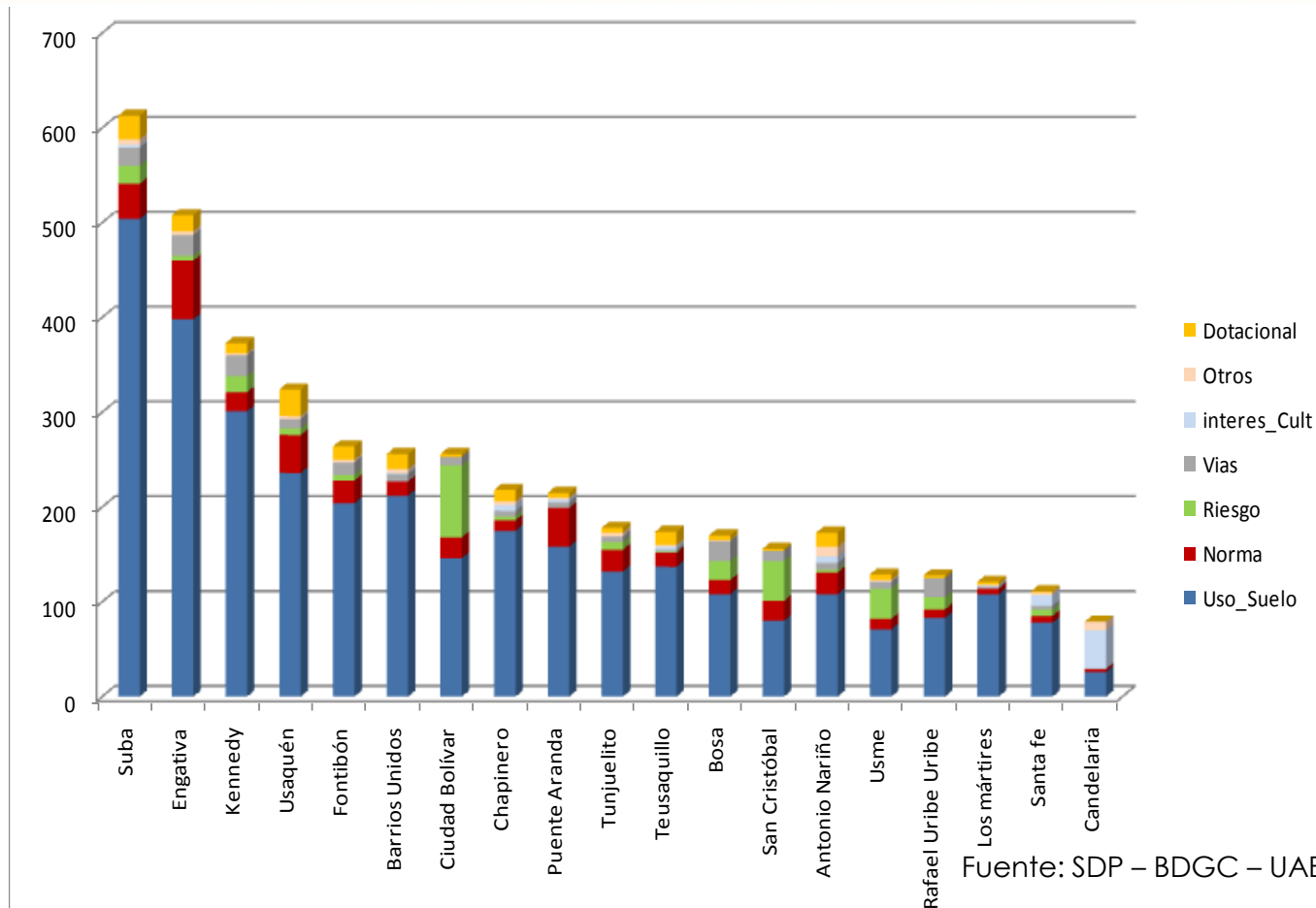
1. Aspectos territoriales
2. Espacio público
3. Servicios
4. Equipamientos e infraestructura
5. Oportunidades económicas
6. Movilidad y transporte
7. Ambiente
8. Seguridad y convivencia
9. Vivienda
10. Eficiencia administrativa

CATEGORÍA	APORTES	PARTICIPACIÓN
Aspectos territoriales	1.103	10%
Espacio público	1.489	13%
Servicios	1.898	17%
Equipamientos	836	7%
Oportunidades económicas	1.087	10%
Movilidad y transporte	2.106	19%
Ambiente	1.850	17%
Seguridad y convivencia	2.081	19%
Vivienda	218	2%
Eficiencia administrativa	774	7%

Temáticas por localidad

Localidad	Aspectos territoriales	Espacio público	Servicios	Equipamientos	Oportunidades económicas	Movilidad	Ambiente	Seguridad y convivencia	Vivienda	Eficiencia administrativa
ANTONIO NARIÑO	6%	19%	24%	10%	13%	21%	24%	23%	1%	6%
BARRIOS UNIDOS	11%	8%	22%	6%	9%	20%	15%	17%	1%	7%
BOSA	4%	11%	22%	12%	9%	17%	10%	22%	2%	4%
CANDELARIA - SANTAFE	17%	10%	18%	6%	15%	18%	22%	27%	5%	12%
CHAPINERO	12%	18%	16%	7%	10%	26%	29%	25%	5%	9%
CIUDAD BOLIVAR	11%	12%	18%	11%	13%	13%	36%	15%	2%	7%
ENGATIVA	6%	23%	24%	16%	12%	29%	21%	23%	2%	6%
FONTIBÓN	7%	7%	16%	5%	6%	17%	10%	19%	1%	9%
KENNEDY	5%	13%	13%	5%	7%	25%	17%	7%	2%	8%
LOS MÁRTIRES	9%	15%	14%	4%	7%	15%	16%	17%	1%	5%
PUENTE ARANDA	15%	14%	17%	3%	7%	25%	8%	19%	1%	2%
RAFAEL URIBE URIBE	10%	16%	20%	6%	7%	14%	14%	20%	1%	8%
SAN CRISTOBAL	9%	16%	18%	3%	16%	15%	16%	17%	2%	1%
ŞUBA	10%	18%	24%	8%	9%	21%	13%	18%	1%	6%
SUMAPAZ	6%	8%	25%	8%	16%	6%	11%	15%	2%	8%
TEUSAQUILLO	24%	16%	10%	8%	7%	14%	15%	11%	1%	12%
TUNJUELITO	5%	7%	14%	3%	13%	18%	28%	18%	1%	9%
UPR TUNJUELO	27%	1%	14%	2%	14%	8%	23%	12%	4%	8%
USAQUÉN	12%	17%	7%	7%	11%	22%	13%	22%	3%	4%
USME	8%	8%	12%	8%	11%	16%	18%	19%	3%	10%

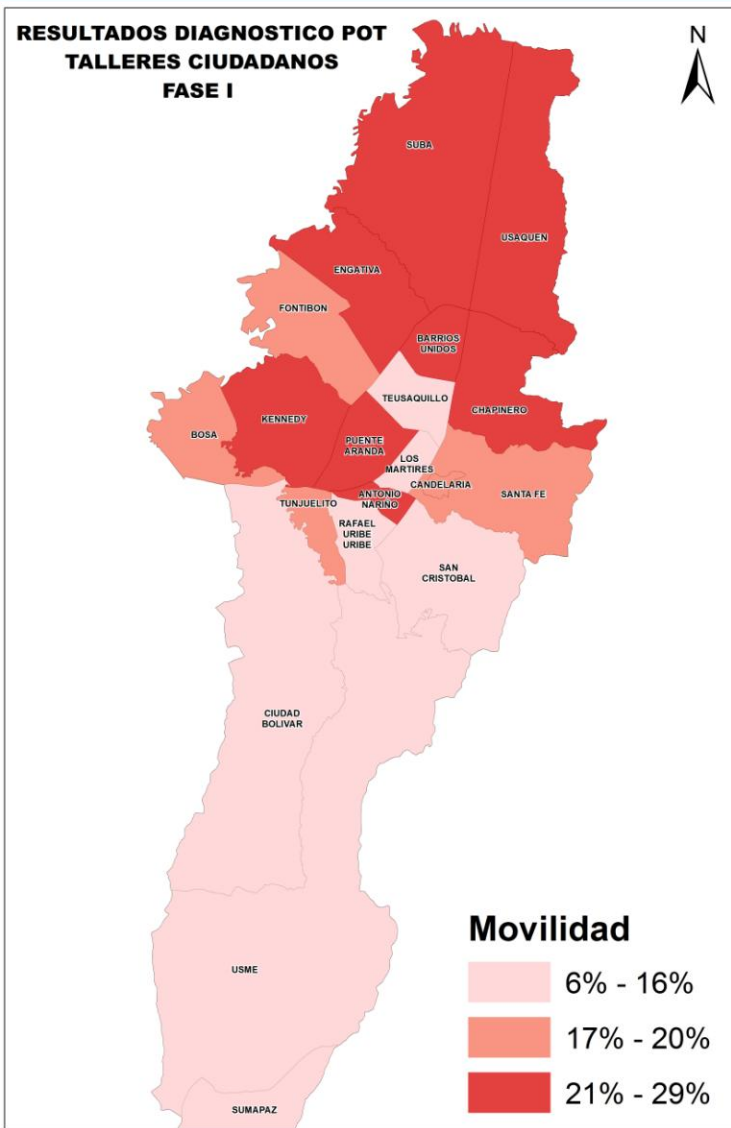
Fuente: Categorización realizada por DPCP.



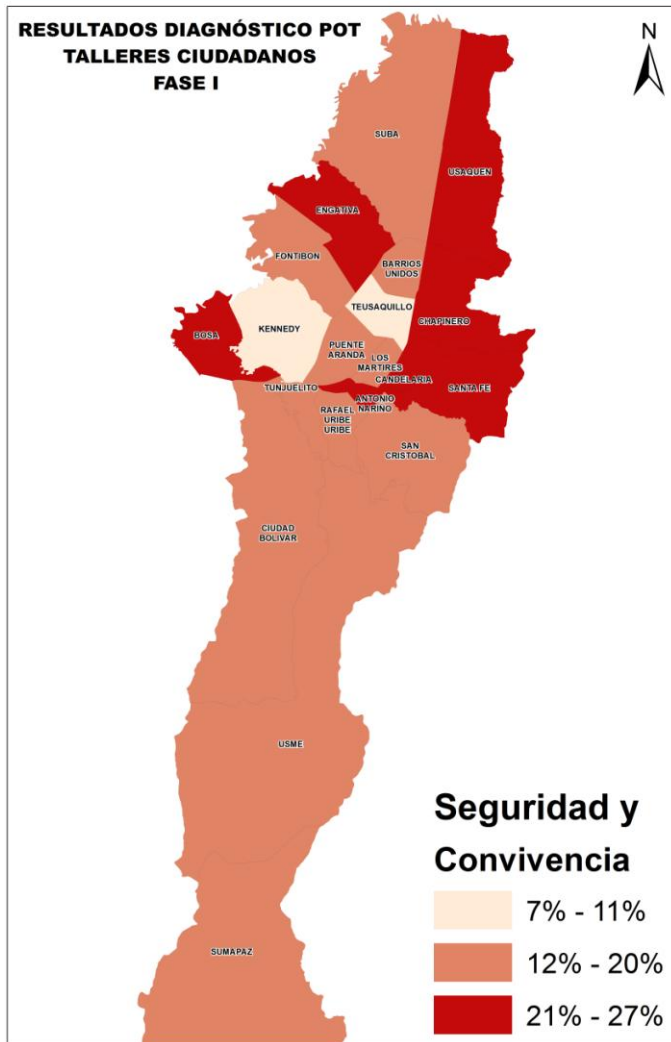
Fuente: SDP – BDGC – UAECD

En 2016 se resolvieron 29.000 solicitudes con la atención de servicio al ciudadano, el 65% asociadas al uso del suelo

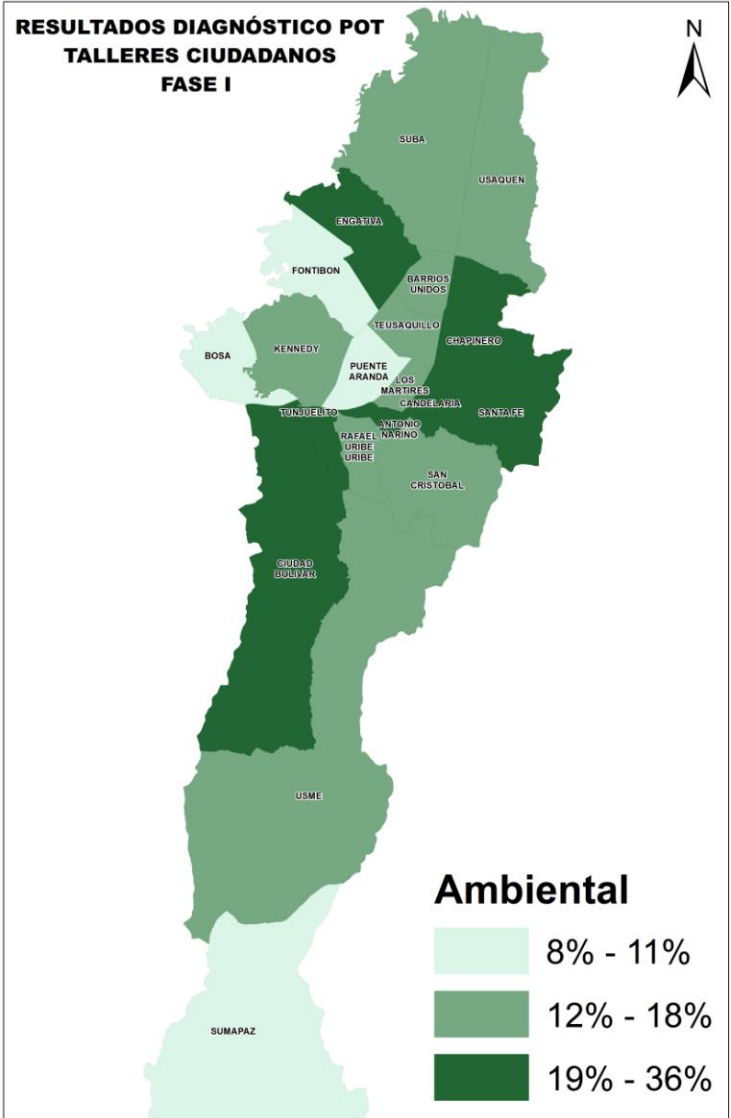
**Entre enero y marzo de 2017 se resolvieron 4.407 solicitudes.
Continúa la tendencia de solicitud de usos**



Movilidad		Ciudad: 19%
Localidad	%	Temas principales
Puente Aranda	25%	<ol style="list-style-type: none"> 1. Transporte multimodal 2. Aumento y frecuencia de rutas 3. Reducción de tiempo desplazamiento
Usaquén	22%	<ol style="list-style-type: none"> 1. Metro y tren de cercanías 2. Mejor infraestructura vial y movilidad (Cra. 7). 3. Plan vial, rediseño de articulaciones viales.
Suba	21%	<ol style="list-style-type: none"> 1. Ampliación TM (Boyacá y Av. Cali) 2. Transporte multimodal y ecológico 3. Reducción tiempo transporte.
Los Mártires	15%	<ol style="list-style-type: none"> 1. Metro 2. Mejorar el transporte público y articular las vías que ya existen (la 30, la 3, la 27 y la 6). 3. Ciclorutas.

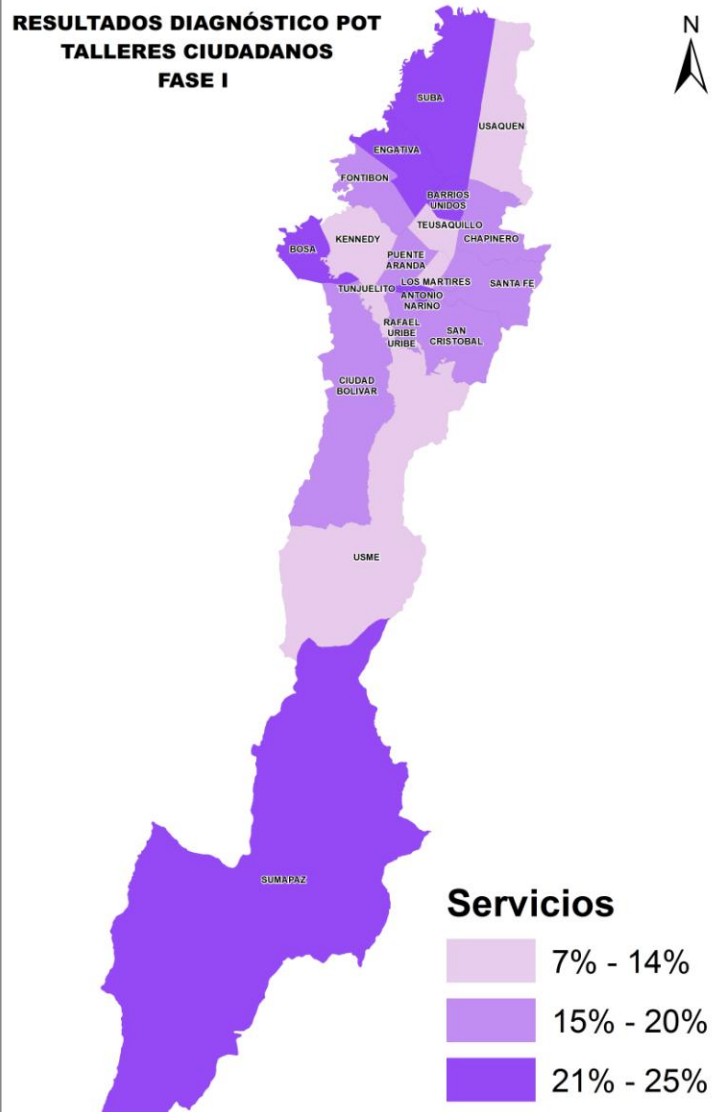


Seguridad y Conviv.		Ciudad: 19%
Localidad	%	Temas principales
Los Mártires	17%	<ol style="list-style-type: none"> 1. Inseguridad: Invasión del espacio público, habitantes de calle, desaseo. 2. Convivencia, una ciudad limpia. 3. Cultura y educación ciudadana: Convivencia entre vecinos y tolerancia.

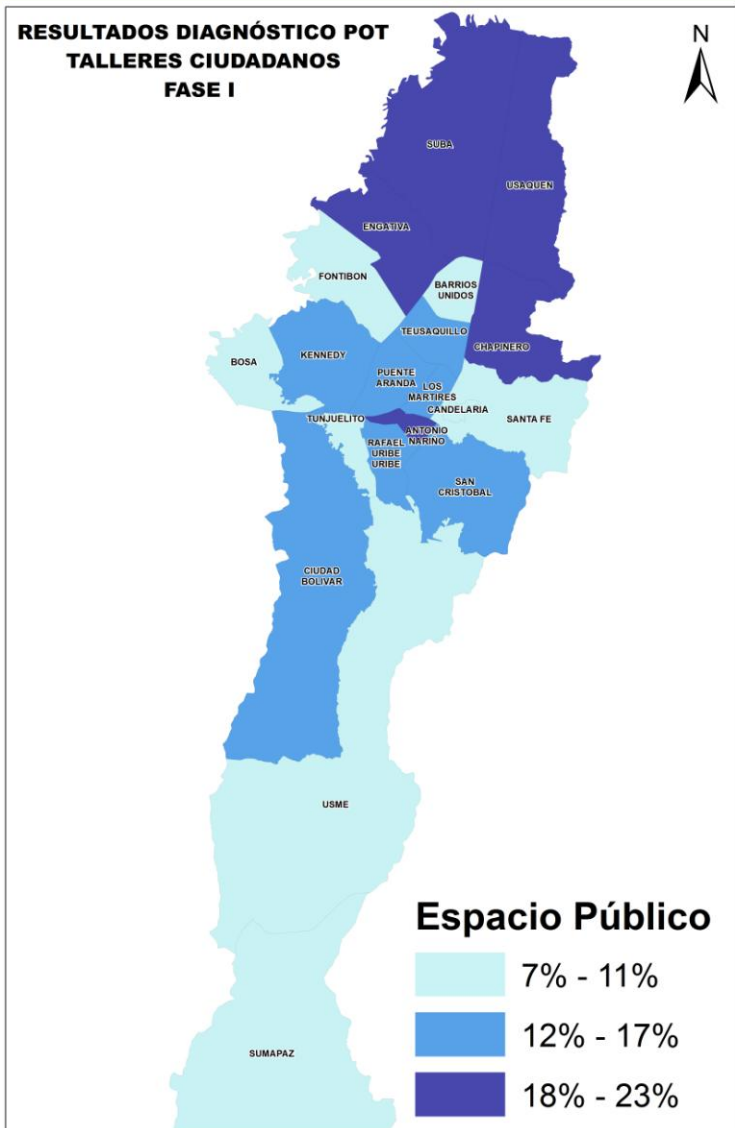


Ambiental		Ciudad: 17%
Localidad	%	Temas principales
Antonio Nariño	24%	<ol style="list-style-type: none"> 1. Recolección y manejo de basuras 2. Reducción de contaminación vehicular e industrial 3. Recuperación de las rondas de los ríos y zonas verdes
UPR Tunjuelo	23 %	<ol style="list-style-type: none"> 1. Recuperación de las rondas de los ríos y zonas verdes (Chisacá, Río Tunjuelito) 2. Cuidado y manejo ambiental (Doña Juana, Regadera, minería) 3. Pedagogía ambiental.
Los Mártires	16 %	<ol style="list-style-type: none"> 1. Más espacios públicos verdes y protección de parques (Estación de La Sabana). 2. Manejo de residuos sólidos en el espacio público (ferrocarril y el Cementerio Central). 3. Menos contaminación auditiva y visual.

Fuente: Categorización realizada por DPCP. Elaboración: SPI



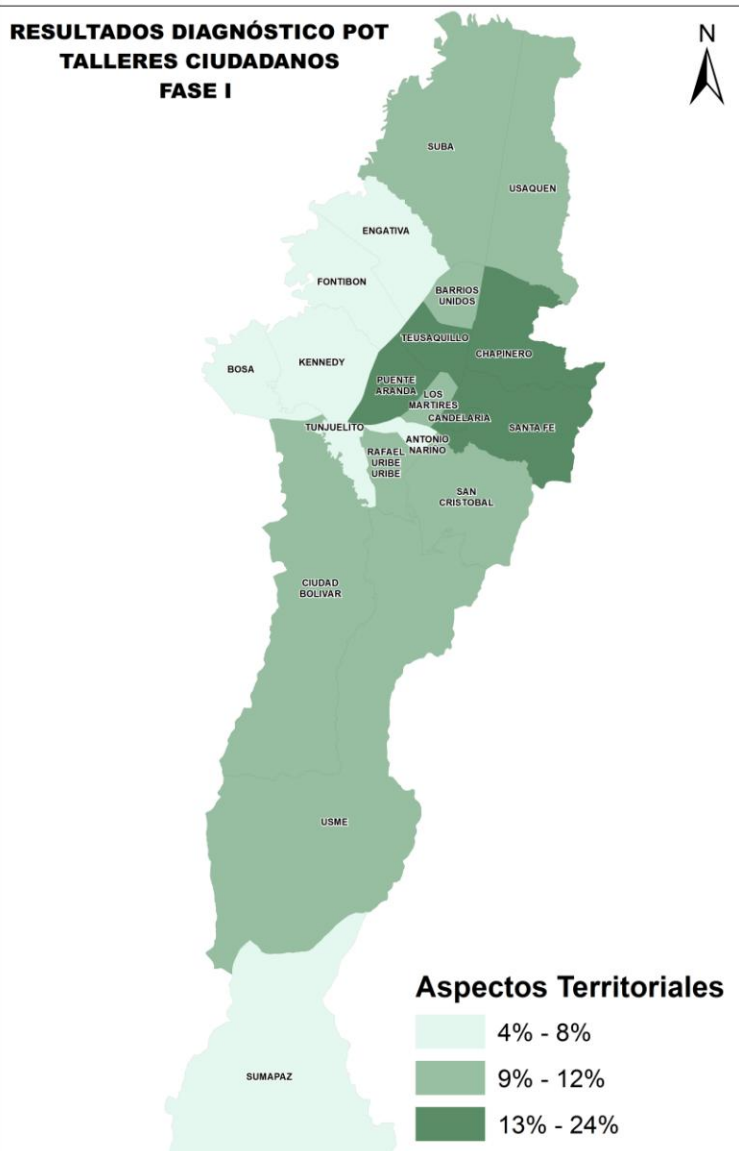
Servicios		Ciudad: 17%
Localidad	%	Temas principales
Antonio Nariño	24%	<ol style="list-style-type: none"> 1. Calidad y acceso a la salud y la educación 2. Atención a consumidores de SPA 3. Programas de apoyo para la primera infancia y el adulto mayor
Barrios Unidos	22%	<ol style="list-style-type: none"> 1. Fomento de la Educación Superior 2. Oferta recreativa y cultural 3. Atención y control de los habitantes de calle
Bosa	22%	<ol style="list-style-type: none"> 1. Acceso a servicios de calidad: educación, salud, movilidad, esparcimiento, deporte 2. Programas de atención niños, jóvenes y adulto mayor
Los Mártires	14%	<ol style="list-style-type: none"> 1. Atención a población vulnerable: habitantes de calle, población infantil, jóvenes, adulto mayor. 2. Políticas para vendedores informales. 3. Manejo de mascotas.



Espacio Público		Ciudad: 13%
Localidad	%	Temas principales
Los Mártires	15%	<ol style="list-style-type: none"> 1. Recuperación espacio público (Plaza España y parques). 2. Barrio Panamericano arreglo total de andenes. 3. Parques Santa Isabel, Barrio El Vergel y Barrio el Progreso.

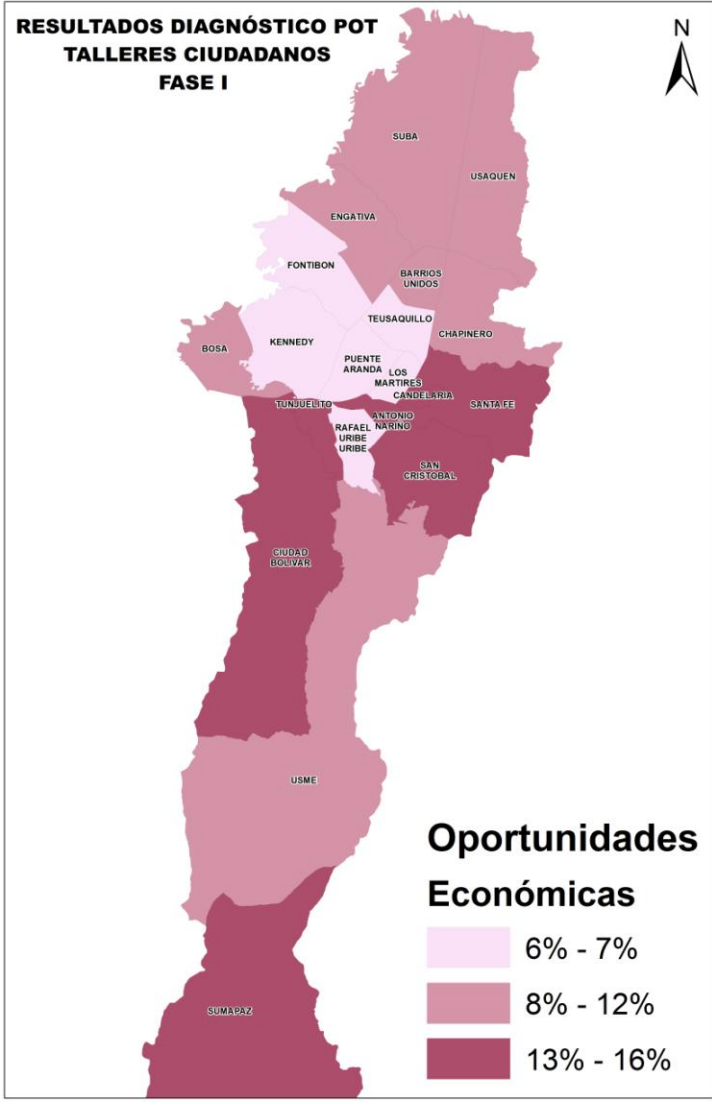
Fuente: Categorización realizada por DPCP. Elaboración: SPI

**RESULTADOS DIAGNÓSTICO POT
TALLERES CIUDADANOS
FASE I**



Territorial		Ciudad: 10%
Localidad	%	Temas principales
Los Mártires	9 %	<ol style="list-style-type: none"> 1. Conservar los bienes de patrimonio arquitectónico. 2. La Zona de Tolerancia en el Barrio Santa Fe, no tiene razón de ser en sector de renovación urbana. 3. Talleres de la Estanzuela y Eduardo Santos no cumplen con normas.

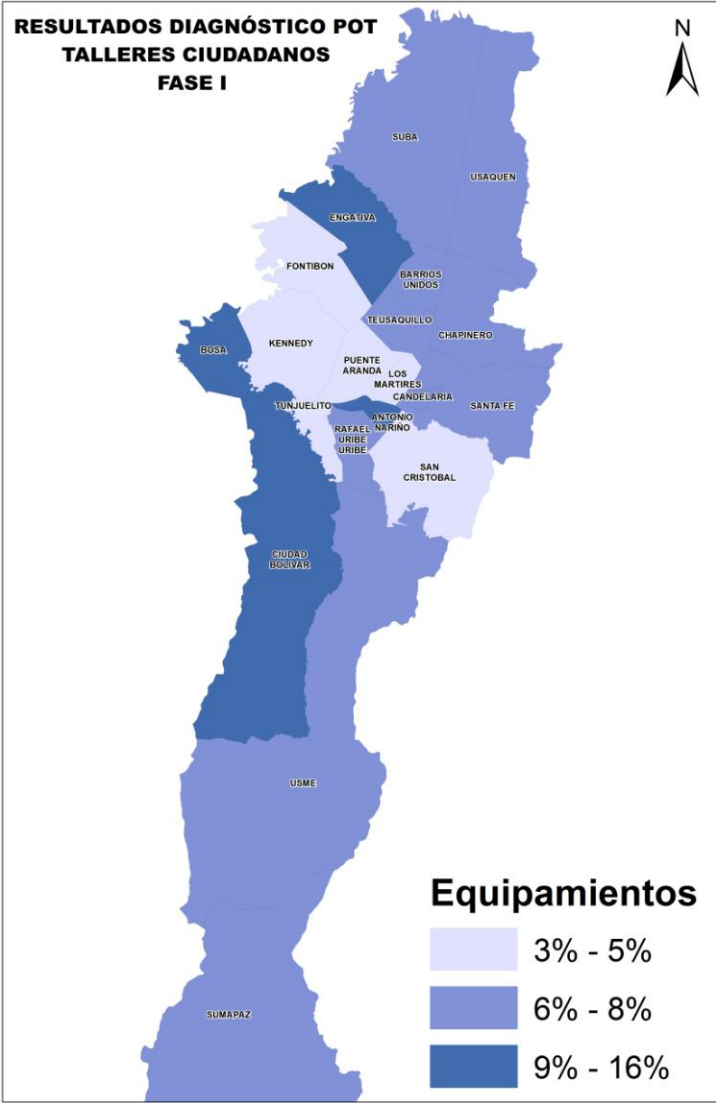
Oportunidades Económicas



Opor. Económicas		Ciudad: 10%
Localidad	%	Temas principales
Antonio Nariño	13%	<ol style="list-style-type: none"> 1. Modernizar y formalizar la industria y comercio del zapato en el Restrepo 2. Apoyo con capitales semilla y agencias de desarrollo y promoción 3. Localización y adecuación de zonas para el comercio y la industria
Ciudad Bolívar	13%	<ol style="list-style-type: none"> 1. Apoyo a la creación de empresas innovadoras 2. Organización y fomento del comercio urbano-rural 3. Fomentar el agro-turismo
Los Mártires	7%	<ol style="list-style-type: none"> 1. Incrementar el turismo y la ecología en todos los parques (ej: de la Estación de la Sabana). 2. Bodegas de reciclaje. 3. Zonas y espacios seguros para mejorar la actividad de los negocios.

Fuente: Categorización realizada por DPCP. Elaboración: SPI

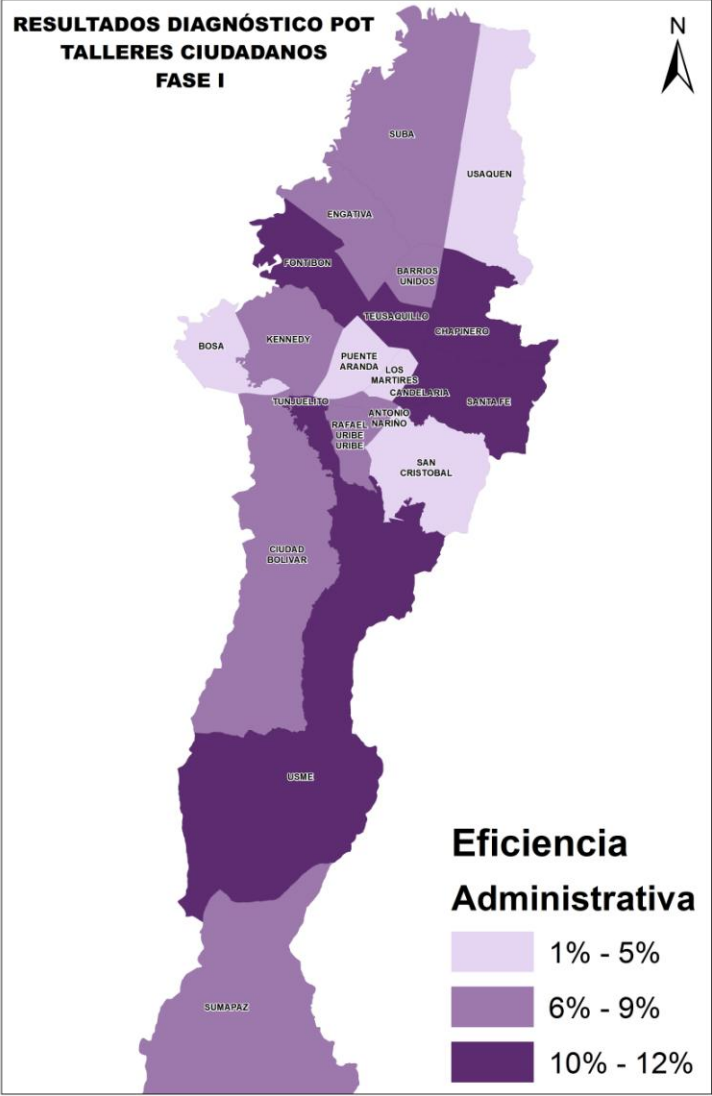
Equipamientos



Equipamientos		Ciudad: 7%
Localidad	%	Temas principales
Antonio Nariño	10%	Construcción y mejoramiento de instalaciones de colegios, centros deportivos y culturales y salones comunales
Suba	8%	<ol style="list-style-type: none"> Equipamientos deportivos, educación y salud, cultural Plaza de mercado Universidad Pública.
Sumapaz	8%	<ol style="list-style-type: none"> Construcción salón comunal (Las Sopas) y Plaza de mercado (Santa Rosa-Placitas) Centro de salud de mayor complejidad Equipamientos educación superior.
Los Mártires	4%	<ol style="list-style-type: none"> Bodegas de reciclaje. Bienes de interés cultural y cuidar los sitios históricos. Construir mejores colegios y jardines infantiles para mejorar la cobertura en educación, equipamientos culturales y hospitales.

Fuente: Categorización realizada por DPCP. Elaboración: SPI

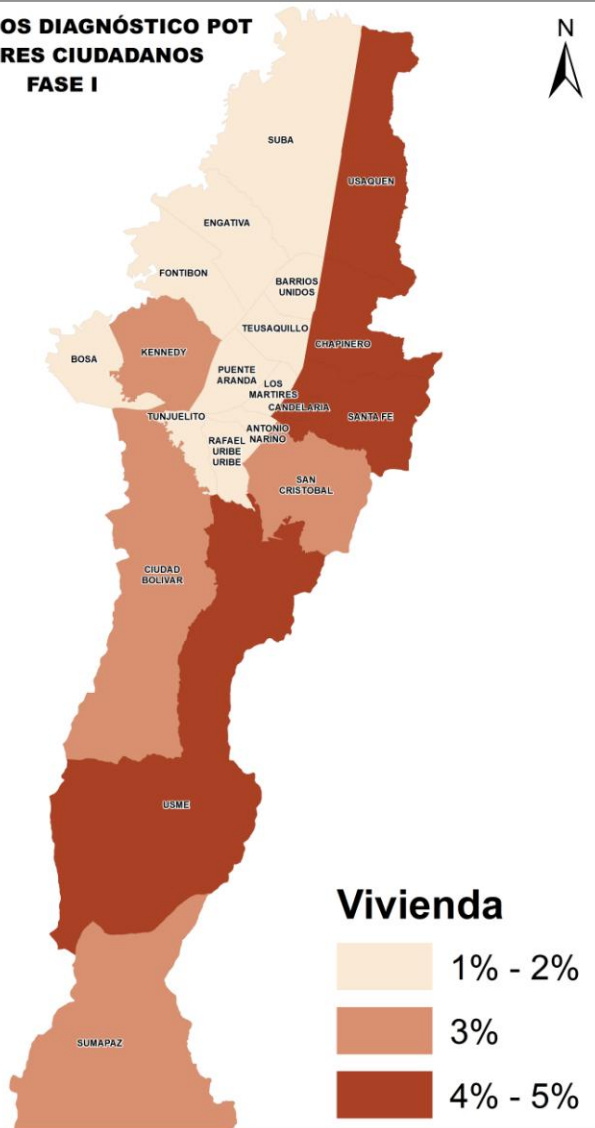
Eficiencia Administrativa



Eficiencia Admin.		Ciudad: 7%
Localidad	%	Temas principales
Chapinero	9%	<ol style="list-style-type: none"> 1. Honestidad y transparencia en las autoridades administrativas 2. Fortalecimiento de la participación ciudadana incidente 3. Fortalecer la capacidad de inspección y vigilancia urbanística y ambiental
Fontibón	9%	<ol style="list-style-type: none"> 1. Control urbano y espacio público 2. No corrupción. Respeto y cumplimiento de las normas. Planeación de la gestión y recursos financieros 3. Participación ciudadana
Tunjuelito	9%	<ol style="list-style-type: none"> 1. Honestidad de gobierno 2. Justicia y transparencia de policía 3. Capacitaciones a las personas.
Los Mártires	5%	<ol style="list-style-type: none"> 1. Control ambiental. 2. Control del habitante de calle. 3. Participación ciudadana.

Fuente: Categorización realizada por DPCP. Elaboración: SPI

**RESULTADOS DIAGNÓSTICO POT
TALLERES CIUDADANOS
FASE I**



Vivienda		Ciudad: 2%
Localidad	%	Temas principales
Usme	3%	<ol style="list-style-type: none"> 1. Vivienda digna 2. Programa mejoramiento de vivienda 3. Construcción de vivienda para Postconflicto.
Bosa	2%	<ol style="list-style-type: none"> 1. Calidad de la vivienda 2. Acceso a la vivienda
Ciudad Bolívar	2%	<ol style="list-style-type: none"> 1. Construcción de vivienda acorde a condiciones sociales y territoriales 2. Construir vivienda ecológica 3. Construir vivienda en altura
Los Mártires	1%	<ol style="list-style-type: none"> 1. Vivienda digna.

¿Qué estamos haciendo hoy?



1. Presentaciones en cada JAL de fases de la revisión del POT y resultados de la Fase I de Participación
2. Presentación de fases de la revisión del POT y resultados de la Fase I de Participación a asesores de concejales
3. Presentación Alcaldías Locales

Objetivo: Divulgar el diagnóstico y recoger aportes que sirvan como insumo para la formulación del POT

Momento 1:

- ✓ Divulgación Diagnóstico, Doc. S&E y Exp. Distrital

Inicio última semana de abril

Momento 2:

- ✓ Divulgación de los documentos básicos de la propuesta
- ✓ Discusión del plan: Solicitar opiniones y recoger recomendaciones y observaciones que serán evaluadas por la Administración

Inicio con Concertación con CAR

Momento 1

Divulgación Diagnóstico, Doc. S&E y Exp. Distrital



Cronograma espacios comunitarios locales

Fecha	Localidad	Hora
Miércoles, 31 de mayo de 2017	Puente Aranda	5:00 p.m.
Sábado, 3 de junio de 2017	Bosa	8:00 a.m.
Sábado, 3 de junio de 2017	Ciudad Bolívar	2:00 p.m.
Miércoles, 7 de junio de 2017	Usaquén	5:00 p.m.
Jueves, 8 de junio de 2017	Teusaquillo	5:00 p.m.
Sábado, 10 de junio de 2017	Rafael Uribe Uribe	8:00 a.m.
Sábado, 10 de junio de 2017	Usme	2:00 p.m.
Miércoles, 14 de junio de 2017	Santa Fe	5:00 p.m.
Jueves, 15 de junio de 2017	Antonio Nariño	5:00 p.m.
Miércoles, 21 de junio de 2017	Barrios Unidos	5:00 p.m.

Cronograma espacios comunitarios locales

Fecha	Localidad*	Hora
Jueves, 22 de junio de 2017	San Cristóbal	5:00 p.m.
Miércoles, 28 de junio de 2017	Kennedy	5:00 p.m.
Jueves, 29 de junio de 2017	Tunjuelito	5:00 p.m.
Miércoles, 5 de julio de 2017	La Candelaria	5:00 p.m.
Sábado, 8 de julio de 2017	Suba	8:00 a.m.
Sábado, 8 de julio de 2017	Engativá	2:00 p.m.
Miércoles, 12 de julio de 2017	Fontibón	5:00 p.m.
Jueves, 13 de julio de 2017	Los Mártires	5:00 p.m.
Sábado, 15 de julio de 2017	Chapinero	8:00 a.m.

* En Sumapaz y la ruralidad se acordará las fechas con las comunidades.



POT

— PLAN DE —
ORDENAMIENTO
TERRITORIAL

Gracias

Maria Catalina Bejarano Soto
mcbejarano@sdp.gov.co



Al servicio de las personas y las naciones.

50
AÑOS

BOGOTÁ
MEJOR
PARA TODOS

SECRETARÍA
DE PLANEACIÓN