

# LOCALIDAD 10: ENGATIVÁ



**Fotografía:** Diego Vanegas, disponible en:  
<https://www.instagram.com/p/CZppc8-jvOe/?igshid=YmMyMTA2M2Y=>

Elaborado por: Camilo Alejandro Rodríguez



A continuación, se presenta un análisis de algunos factores sociales que inciden en la manifestación y escalonamiento de los escenarios de la conflictividad social en la localidad, ello con el fin de aportar en la elaboración de la línea base que permita el seguimiento y la toma de decisiones para la atención de estas dinámicas territoriales.

### Una ciudad ¡para vivir sin miedo!

El propósito busca aumentar las prácticas de convivencia, seguridad y reconciliación en el ámbito individual, familiar, comunitario e institucional. En ese sentido, este apartado analiza las condiciones de vulnerabilidad que inciden en el cumplimiento de este propósito para ello se agruparon en i) delitos de alto impacto (hurtos, venta y consumo de SPA, homicidios, lesiones personales y riñas) ii) vulneraciones a los Derechos Humanos (Uso de NNA, restricciones a la movilidad y presencia de actores armados); iii) violencias sexuales y basadas en género (intrafamiliar, trata de personas, discriminación a la comunidad LGBTIQ) y iv) uso y apropiación del espacio público (Actividades comerciales y asentamientos informales)

### Delitos de alto impacto

#### Hurto

	Ene-Abr 19	Ene-Abr 20	Ene-Abr 21	Ene-Abr 22
Hurto a personas	3723	2864	3384	3834
Hurto a residencias	417	294	287	208
Hurto de automotores	155	129	134	144
Hurto de motocicletas	164	97	145	157
Hurto de celulares	1953	1507	1850	1966
Hurto de bicicletas	432	398	495	387

Fuente: Boletín mensual de indicadores de seguridad y convivencia (2019, 2020, 2021, 2022)

Según los datos del Boletín de Seguridad y Convivencia, Engativá se encuentra entre las **tres** primeras localidades del distrito con más hechos de hurtos (en todas sus modalidades), en el cual únicamente, los delitos de hurto a residencias y bicicletas se redujeron más del **20 %** en relación con el 2021 (de enero a abril), el resto de modalidades aumentaron entre un **5 a un 13 %** siendo las UPZ de **Garcés Navas, Minuto de Dios, Boyacá Real, Engativá y las Ferias** en donde se presentan con mayor ocurrencia estos hechos.

Es importante señalar que estas UPZ, a excepción de **Las Ferias**, son aquellas con mayor proyección poblacional en la localidad, entre 110 y 165 mil habitantes por cada una, además de ser los espacios de las principales zonas de actividades comerciales en la localidad.

Estos datos reflejan lo dicho por la alcaldía local de Engativá (encuesta de conflictividades) y habitantes (encuesta de percepción de conflictividades), al afirmar en ambas encuestas, que la principal expresión de conflictividad en la localidad son los fenómenos asociados a los delitos de alto impacto, especialmente el hurto en los barrios de **Villas del Dorado, Engativá pueblo, El Muelle, Garcés Navas, Quiriguá, Las Ferias y Álamos norte**, al igual que los principales corredores viales como la **calle 80, la avenida 68, la calle 63 y la avenida ciudad de Cali**. Adicionalmente, según algunos líderes comunitarios, se ha aumentado la modalidad de fleteo en las 3 zonas aledañas de los centros comerciales de la localidad, como: **Portal 80, Titan y Diver Plaza**.

### Venta y Consumo de SPA

	Ene-Abr 19	Ene-Abr 20	Ene-Abr 21	Ene-Abr 22
<b>Narcoticos</b>	3805	3291	5140	3124

Fuente: Boletín mensual de indicadores de seguridad y convivencia (2019, 2020, 2021, 2022)

La localidad de Engativá, de lo corrido entre enero a abril del 2022 y en comparación al mismo periodo del 2021, aumentado significativamente las medidas correctivas relacionadas por el consumo, porte o comercialización de sustancias psicoactivas en espacios públicos, con un porcentaje sobre el **300 %** según las cifras brindadas por Registro Nacional de Medidas Correctivas.

Sin embargo, según la Secretaría de Seguridad, los reportes por narcóticos atendidos por la línea 123 se redujeron un **39.2 %** para la localidad y un **36.4 %** para la ciudad en general, siendo **Engativá** la **segunda** localidad con más reportes de narcóticos en el distrito.

### Homicidios

	Ene-Abr 19	Ene-Abr 20	Ene-Abr 21	Ene-Abr 22
<b>Homicidio</b>	19	13	13	20

Fuente: Boletín mensual de indicadores de seguridad y convivencia (2019, 2020, 2021, 2022)

Frente a hechos de homicidios en la localidad de Engativá, según lo reportado por secretaria de seguridad, hay un aumento del **53.8 %** en comparación al mismo periodo del 2021 (entre enero y abril), siendo el **Garcés Navas** la UPZ con más casos reportados durante el año, con un total de 5 y un aumento del **150 %**. Vale aclarar que es la UPZ de **Engativá** es el sector con más homicidios reportados durante los últimos 4 años, y aunque la reducción del delito venía en desescalamiento por el aislamiento del Covid 19, este año ya ha igualó a los reportes del 2019. De los 20 casos reportados en el 2022, 18 son hombres y 2 mujeres.


### Lesiones personales y riñas

	Ene-Abr 19	Ene-Abr 20	Ene-Abr 21	Ene-Abr 22
<b>Riñas</b>	14548	11155	14827	12656
<b>Lesiones Personales</b>	566	373	548	675

Fuente: Boletín mensual de indicadores de seguridad y convivencia (2019, 2020, 2021, 2022)

Engativá, según el reporte de la SDSCJ, es la **cuarta localidad** con más riñas y lesiones personales en el Distrito, pese a que las riñas se redujeron en un **14.6 %** comparado con el 2021 entre enero y abril.

En lo corrido del 2022, la **UPZ de Garcés Navas y Engativá** representan el **31.1%** del total de riñas de la localidad con 4819 registros y según habitantes del sector se da principalmente en los barrios **Las Ferias, Luis Carlos Galán y Unir**. En materia de lesiones personales la UPZ **Boyacá Real**, en el sector de **Diver Plaza** sigue conservando el mayor número casos registrados, presentando un aumento del **28.6 %**. Es importante considerar que la mayor parte de los lugares en donde se dan riñas y lesiones personales, son espacios con actividades comerciales tipo bares, como el sector de **Normandía, Las Ferias, Diver Plaza** y el **Quiriguá**.



## Vulneración a los Derechos Humanos

### Amenaza a líderes y lideresas

Según el sistema de información para las Rutas de atención del componente de Prevención y Protección de la dirección de Derechos Humanos de la SDG, durante enero a abril se han registrado 7 líderes y lideresas amenazados en la localidad de Engativá. Según la personería de Bogotá, la localidad de Engativá es una de las 7 localidades en donde más se presentan hechos de amenazas de líderes durante el 2022, siendo proferidas

por organizaciones como el **Clan del Golfo, Águilas negras, Bloque Capital**, disidencias de las **FARC, ELN**, entre otros.

Una de las modalidades de amenazas para la localidad ha sido el envío y circulación de panfletos por redes sociales, especialmente amenazando a líderes y lideresas de las mesas de víctimas o a líderes que cuentan con medidas de protección en la localidad. En algunos casos, las amenazas han constituido un desplazamiento interurbano, y el lugar expulsor es la localidad de Engativá.

### Fronteras Invisibles y restricción a la movilidad

La comunidad ha señalado 2 posibles escenarios en la localidad en donde la presencia permanente de bandas de crimen organizado ha constituido espacios con movilidades restringidas o fronteras invisibles, éstas son: el sector de **Unir y Gran Granada** en la UPZ **Garcés Navas**, el cual limita al sur con el **Humedal Jaboque** y al occidente con el río Bogotá, y el segundo el sector de **Luis Carlos Galán, Bachué y Los Cerezos**, barrios que limitan con el río **arzobispo** y el humedal **Juan Amarillo**.


## Violencias Basadas en Género

	Ene-Abr 19	Ene-Abr 20	Ene-Abr 21	Ene-Abr 22
<b>Violencia Intrafamiliar</b>	598	761	701	688
<b>Delitos Sexuales</b>	163	127	140	153

Fuente: Boletín mensual de indicadores de seguridad y convivencia (2019, 2020, 2021, 2022)

De acuerdo con los datos suministrados con la secretaria de Seguridad, los delitos sexuales en la localidad se redujeron para el 2022 un **10.9 %** en comparación al 2021 (entre enero y abril). De los 155 casos reportados, el **70.3 %** son hechos que se dan en contra de las mujeres, siendo las **UPZ Las Ferias, Engativá, Boyacá Real y Minuto de Dios** los escenarios con mayor frecuencia del delito. Es importante mencionar, la **UPZ de Santa Cecilia** el delito aumentó un **180%** en comparación al 2021, pasó de registrar 5 casos en 2021 a 14 registros en el 2022.

Ahora bien, frente a la violencia intrafamiliar la localidad aumentó los reportes en **2.7 %**, presentando para lo corrido del 2022 un total de 1036 casos, de los cuales el **69.1 %** representan algún tipo de violencia intrafamiliar en contra de las mujeres. La UPZ **Garcés Navas y Engativá** representa el **42.2 %** de los hechos en la localidad, especialmente los barrios **Garcés Navas, El Madrigal, Álamos, El Muelle, San Antonio, La Faena y la Riviera**.



Según la información recolectada con fuentes primarias, parte de las violencias basadas en género en la localidad, se dan en cercanías al **humedal Jaboque** y el **canal los Ángeles**, a las ciclo rutas que conectan entre la **calle 80** con **Boyacá** y el **humedal Juan Amarillo** por ser sector comercial y universitario, y en el barrio **Las Ferias**.

De igual forma, la comunidad percibe que en el barrio **Las Ferias y Engativá Centro**, podrían desarrollarse actividades de trabajo sexual por explotación, constituyéndolo una modalidad de trata de personas. Sin embargo, para la ruta de atención de Trata de Personas, de que va corrido de este año, se han presentado **2 registros** en donde el lugar de los hechos, tanto de captación como de explotación han sido la localidad de **Engativá**.

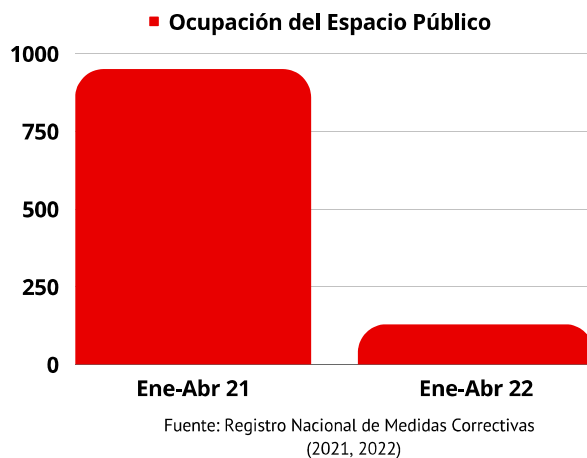
Ahora bien, se han documentado casos sistemáticos violencias basadas en género en contra de la comunidad **LGBTIQ**, especialmente en contra de mujeres transgénero por parte de miembros de la policía metropolitana en los barrios de **La Española, La Clarita, La Soledad** y en centros de atención inmediata – **CAI de Santa María del Lago, La Florida y Villa Luz**. Se denuncia que la policía ha optado por ejercer violencias en contra de las mujeres trans de la localidad, dado que se tienen identificado a un grupo de 2 a 4 mujeres trans migrantes que cometen delitos de hurto.

## Conflictividades por el Espacio Público

Mediante la encuesta de caracterización de conflictividades sociales implementada por el OCS a las alcaldías locales, se logró determinar que, según la administración local de Engativá, la **tercera expresión** de conflictividad más relevante en la localidad se da por el uso del espacio público, especialmente aquellos espacios relacionados con las actividades comerciales formales e informales.

Los puntos de mayor conflictividad son: **UPZ Las Ferias** en los barrios **Las Ferias** y **Estrada**, **UPZ Engativá** en barrios **Engativá Centro**, **El Muelle**, **UPZ Garcés Navas** en los barrios **Villas de Granada**, **Santa Mónica** y **Álamos**, **UPZ Minuto de Dios** en los barrios **Quiriguá** y la **UPZ Bolivia** en el sector del **Portal de la 80**.

De acuerdo con el sistema de Registro Nacional de Medidas Correctivas, entre enero y abril de 2022 se impusieron 1.204 comparendos por comportamientos contrarios al cuidado e integridad del espacio público, de los cuales el **78%** obedece al consumo o porte de sustancias psicoactivas y el **10.6 %** a la ocupación del espacio (actividades de índole comercial). Las medidas correctivas en la localidad frente a la ocupación del espacio público para actividades comerciales se han reducido en un **740.6%** en comparación a 2021 (entre enero y abril).



Las actividades comerciales en el espacio público por parte de los vendedores informales y establecimientos comerciales como talleres de motos y empresas de litografía, generan dificultades en el flujo peatonal y de automóviles, además de las afectaciones ambientales y en la tranquilidad por los altos de índices de contaminación auditiva.

## Escenarios o situaciones de riesgo

### Entornos Escolares

Un escenario de riesgo que se ha identificado a partir de las múltiples fuentes consultadas es aquel que corresponde a los entornos escolares, tanto al exterior de las instalaciones como en su interior. Estos espacios educativos se han transformado gradualmente en escenarios de riesgo para los menores y estudiantes dado el aumento en las riñas, la comercialización y consumo de SPA, las conductas de hurto y los hechos de violencia sexual.

La secretaría de seguridad ha identificado 7 planteles educativos en la localidad en donde se presentan hurtos, riñas y consumo de SPA, de igual forma, la Personería de Bogotá, a corte de octubre del 2021 se habían identificado 10 planteles educativos en donde se han adelantado investigaciones por presuntos casos de violencia sexual.

Algunos de estos escenarios de riesgo han aumentado debido al retorno de actividades educativas en los siguientes planteles:

<b>UPZ GARCÉS NAVAS</b>
Colegio Nueva Constitución IED
<b>UPZ BOYACÁ REAL</b>
Manuela Ayala de Gaitán IED
<b>UPZ BOLIVIA</b>
Colegio Colsubsidio Ciudadela
<b>UPZ LAS FERIAS</b>
Colegio Técnico República de Guatemala I.E.D.
Colegio Francisco José de Caldas
<b>UPZ ENGATIVÁ</b>
<b>Tomás Cipriano de Mosquera I.E.D.</b>
Colegio Las Mercedes IED
<b>UPZ MINUTO DE DIOS</b>
Colegio Miguel Antonio Caro
I.E.D. Técnico-Industrial Laureano Gómez
Colegio Rodolfo Llínas
I.E.D. Morisco

## Población Migrante

Se ha constituido como una situación de riesgo a la población migrante dado las condiciones de vulnerabilidad a las que están expuestas permanentemente en la ciudad. La Localidad de Engativá, según la Personería Distrital es la 4 localidad con mayor recepción de población migrante en la ciudad de Bogotá, con una cifra sobre las **34.000** personas, a corte de agosto del 2021.



**34.840**  
Personas

**Población  
Migrante**

Dentro de las condiciones de vulnerabilidad, la más relevante es el uso de la población migrante para conductas de tipo delictivo, dado que se asocia a dicha población a actividades como hurto, comercialización de SPA y el uso de NNA para la mendicidad.

Sumado a esta situación, según habitantes de la localidad, hay lugares con un alto control de la población migrante, lo que ha conllevado a desplazamiento interurbanos por los habitantes originarios; la prohibición en el acceso a sectores por parte de entidades como el Instituto Colombiano de Bienestar Familiar; los conflictos con arrendatarios por el pago o la expulsión de vivienda; y por último, las alertas en la habitabilidad de calle de NNA y el uso de mujeres para actividades sexuales no pagas.

Algunos de los principales espacios de habitabilidad de la población migrante es el barrio **Unir** en la UPZ **Garcés Navas** y barrios de la **Estrada, Las Ferias** en la UPZ **Las Ferias** y los barrios **La Faena, Sabanas del Dorado** y **Engativá centro** de la UPZ **Engativá**.

## Bogotá: Un modelo de transporte sostenible

En cuanto a la realidad del transporte sostenible dentro de la localidad se identificaron tres variables en el cumplimiento de dicho propósito: i) La adecuación de la maya vial, ii) los altos tiempos de desplazamiento por embotellamientos y demoras en las rutas, y iii) los factores de seguridad para la movilidad.

Frente a la adecuación de la maya vial intermedia y local, Según cifras IDU, a diciembre de 2019, Engativá tiene un 43% de malla en buen estado, 35% en regular estado y 22% en mal estado. Sin embargo, la comunidad ha señalado un deterioro en la maya vial intermedia sobre la **avenida Rojas** entre la **calle 72** y la **calle 80** en a **UPZ Las Ferias**, la **calle 66a** entre la **avenida Boyacá** y **carrera 96**. La malla vial local de los barrios la **Faena, Villa Gladys**, y el **Cedro**, este último, es la vía que tiene conexión con el **parque La Florida**.

El segundo factor son las afectaciones en el desplazamiento por demoras en las rutas y embotellamientos, lo cual ha señalado la alcaldía local, en la encuesta de conflictividades, es el segundo conflicto con mayor relevancia en la alcaldía local. La localidad de Engativá reporta tiempos promedio de viajes de **54 minutos**, relativamente altos con respecto a los tiempos promedio de viajes en otras localidades de la ciudad según la secretaría de planeación.

En este punto se ha señalado que el corredor que más presenta embotellamientos en las horas pico, es el corredor de la **Calle 80**, desde el **punto de Guadua**, para el ingreso a los barrios de **Villas de Granada** y el **Cortijo**, pasando por la **Carrera 94** que conecta los barrios de **Santa Rosita** y el **Quiriguá**, hasta llegar a los puentes de la **calle 80** con **avenida Boyacá** y **avenida 68**. Otro punto de alta congestión vial es la entrada y salida a **Engativá centro** sobre la **calle 63** a la altura de la **carrera 96**.

	Ene-Abr 19	Ene-Abr 20	Ene-Abr 21	Ene-Abr 22
Hurto en Alimentadores	133	77	74	113
Hurto en articulados	150	108	64	67
Hurto en estaciones	206	79	50	37
Hurto Transporte Público	61	37	39	0
Hurto en paraderos	90	55	35	0

Fuente: Boletín mensual de indicadores de seguridad y convivencia (2019, 2020, 2021, 2022)

Finalmente, el tercer factor de relevancia para la movilidad está relacionado con las condiciones de seguridad. Según el boletín de indicadores de seguridad y convivencia, el hurto a personas en el sistema de transporte público, incluyendo Transmilenio, ha disminuido un **17.1%** en relación con el 2021 (de enero a abril), siendo el hurto en alimentadores del sistema de Transmilenio el delito con mayor crecimiento (**52.7%**). En comparación con el hurto a personas entre el 2019 y el 2022, periodo que comprende el antes y el después del confinamiento por el Covid 19, para el 2022 se ha reducido un **66.4%**. La comunidad ha señalado reiteradamente, los hurtos en el transporte en el corredor de la **calle 63** entre la **avenida Boyacá** y la **avenida Cali**, al igual que el transporte intermunicipal que circula sobre la **calle 80**.

## Hábitos de vida para reverdecer la ciudad

La localidad de Engativá es uno de los 5 territorios borde con el río Bogotá, en ella se encuentran los 2 humedales más grandes de la ciudad: **Humedal Juan Amarillo** y **humedal Jaboque**, adicionalmente se encuentra el **humedal Santa María del Lago**. De igual forma, cuenta con 5 canales: **Los Ángeles**, **Boyacá**, **Cortijo**, **Bolivia** y el **rio Arzobispo**.

Según la Secretaría Distrital de Planeación (2020) existe la i) afectación al **Humedal Cortijo** – Tibaguya a causa de la construcción del proyecto PTAR Salitre y el parque sintético; ii) el secamiento y deterioro del Humedal Jaboque, y por ultimo; iii) la agudización de las condiciones desfavorables de los canales por la presencia de bodegas de reciclaje y escombros. Lo señalado por la comunidad es que estos escenarios de gran relevancia ambiental están siendo afectador por la pérdida de aérea, principalmente por el desarrollo de obras públicas y privadas, al igual que el vertimiento de aguas residuales en sus causas o estructuras ambientales.

En las UPZ de **Engativá**, **Bolivia** y **Minuto de Dios** existe un número significativo de actores sociales organizados que, por medio del uso del espacio público, promueven prácticas de preservación y cuidado de los ecosistemas naturales y desarrollan actividades de soberanía alimentaria para la localidad

