

LOCALIDAD 13: TEUSAQUILLO



Fotografía: Comerciantes del ParkWay, disponible en:
https://www.instagram.com/p/CbRpFhmOK_x/?igshid=YmMyMTA2M2Y=



A continuación, se presenta un análisis de algunos factores sociales que inciden en la manifestación y escalonamiento de los escenarios de la conflictividad social en la localidad, ello con el fin de aportar en la elaboración de la línea base que permita el seguimiento y la toma de decisiones para la atención de estas dinámicas territoriales.

Una ciudad ¡para vivir sin miedo!

El propósito busca aumentar las prácticas de convivencia, seguridad y reconciliación en el ámbito individual, familiar, comunitario e institucional. En ese sentido, este apartado analiza las condiciones de vulnerabilidad que inciden en el cumplimiento de este propósito para ello se agruparon en i) delitos de alto impacto (hurtos, venta y consumo de SPA, homicidios, lesiones personales y riñas) ii) vulneraciones a los Derechos Humanos (Uso de NNA, restricciones a la movilidad y presencia de actores armados); iii) violencias sexuales y basadas en género (intrafamiliar, trata de personas, discriminación a la comunidad LGBTIQ) y iv) uso y apropiación del espacio público (Actividades comerciales y asentamientos informales)

Delitos de alto impacto

Hurto

	Ene-Abr 19	Ene-Abr 20	Ene-Abr 21	Ene-Abr 22
Hurto a personas	2392	1498	1371	2009
Hurto a residencias	163	88	107	95
Hurto de automotores	30	16	24	26
Hurto de motocicletas	22	8	14	27
Hurto de celulares	1233	834	747	1138
Hurto de bicicletas	171	105	167	121

Fuente: Boletín mensual de indicadores de seguridad y convivencia (2019, 2020, 2021, 2022)

De acuerdo con las cifras de la Secretaría de Seguridad el hurto a personas a aumentado en un **45.6%** en **Teusaquillo**, presentando mayor aumento en la UPZ que lleva el mismo nombre (**65.7%**) para el periodo de enero a abril de 2022 con respecto al mismo periodo en el año 2021. Otras modalidades de hurto que han aumentado en este periodo han sido el hurto de automotores (**8.3%**), de motocicletas (**92.9%**) y de celulares (**52.3%**). Los hurtos a residencias y a bicicletas se redujeron con respecto a 2021 en un **11.2%** y **27.5%** respectivamente.

En la cartografía social efectuada por la SDG reportaron el hurto a personas y el expendio de sustancias ilegales como los principales delitos de alto impacto que se presentan en la localidad. Con respecto al hurto a personas se reportaron estos casos de inseguridad en todas las UPZ de la localidad. Entre los lugares de hurto reportados por la ciudadanía se destacan:

- UPZ Salitre oriental
- Sector de Galerías (calle 51 entre carreras 26, 27 y 28) (UPZ Galerías)
- Canal del Río Arzobispo
- Carrera 24 entre calles 45 y 53
- Transversal 29 con calle 38
- Calle 26 con carrera 30
- Calle 45 con Avenida Caracas y carrera 30 (fuera de las estaciones de Transmilenio de Av. 45 y Universidad Nacional)
- Inmediaciones del Colegio Palermo
- Cercanías del Centro de Memoria Histórica (UPZ Teusaquillo)
- Barrio Acevedo Tejada (UPZ Quinta Paredes)
- Parque Alfonso López (UPZ Galerías)
- Barrio San Luis (UPZ Galerías)
- Parque Movistar (UPZ Galerías)

Venta y consumo de SPA

	Ene-Abr 19	Ene-Abr 20	Ene-Abr 21	Ene-Abr 22
Narcoticos	867	493	726	491

Fuente: Boletín mensual de indicadores de seguridad y convivencia (2019, 2020, 2021, 2022)

La venta y consumo de SPA es otro de los temas que preocupa a los residentes de la localidad de Teusaquillo. En el encuentro de cartografía social se reportó especial preocupación por el expendio de SPA a menores de edad en las afueras del **colegio Palermo** y en la **calle 51 con carrera 26**.

Si bien los habitantes del sector mencionaron una alta frecuencia de este fenómeno, las cifras de la Secretaría de la Seguridad evidencia un descenso en el reporte de narcóticos del **32.4%** entre enero y abril de 2022 con respecto al mismo periodo en 2021. No obstante, las **UPZ Ciudad Salitre Oriental** y **Parque Simón Bolívar - CAN** presentaron un aumento del **33.3%** y **21.2%** respectivamente.

Entre los sectores críticos de venta y consumo de SPA reportados por la ciudadanía en Teusaquillo se encuentran:

- Parkway (UPZ Teusaquillo)
- Avenida Caracas con calle 57 (UPZ Galerías)
- Universidad Nacional (entrada calle 26) (UPZ Parque Simón Bolívar - CAN)
- Parque La Esmeralda (UPZ La Esmeralda)
- Parque Central de Galerías (UPZ Galerías)
- Calle 26 con Avenida 68 (UPZ Parque Simón Bolívar - CAN)
- Pablo VI (UPZ La Esmeralda)
- Barrio Nicolás de Federmán (UPZ La Esmeralda)
- Parque Alfonso López (UPZ Galerías)
- Parque Brasil (UPZ Teusaquillo)
- Sector de Galerías (UPZ Galerías)

Homicidios

	Ene-Abr 19	Ene-Abr 20	Ene-Abr 21	Ene-Abr 22
Homicidio	1	1	1	6

Fuente: Boletín mensual de indicadores de seguridad y convivencia (2019, 2020, 2021, 2022)

Si bien la localidad reportó **bajos niveles** de homicidios con respecto a otras localidades, es importante resaltar que estos han **aumentado** un **500%** entre enero y abril de 2022 con respecto al mismo periodo del año pasado (mientras en 2021 se reportó un

homicidio en la localidad, en lo corrido de 2022 se han reportado 6). Dentro de los homicidios **66.6%** han sido cometidos en la UPZ Teusaquillo, **16.66%** en la UPZ **Galerías** y **16.66** en la **UPZ La Esmeralda**, todas las víctimas eran de sexo masculino.

El aumento de los homicidios en la localidad ha sido un asunto que ha llamado la atención de los residentes de Teusaquillo, quienes dijeron que los homicidas dejan los cuerpos abandonados en las calles de la localidad. Adicionalmente, en el encuentro sostenido algunas personas reportaron que existe una frontera invisible entre bandas de microtráfico en el barrio **San Luis** (carrera 15 entre calles 57 y 60), lo que podría explicar el aumento de homicidios en la localidad. También en el barrio San Luis los ciudadanos reportaron el asesinato de una periodista y un feminicidio en el barrio Nicolás de Federmann en años anteriores.

Lesiones personales y riñas


	Ene-Abr 19	Ene-Abr 20	Ene-Abr 21	Ene-Abr 22
Riñas	2656	1803	2120	2496
Lesiones Personales	161	94	105	183

Fuente: Boletín mensual de indicadores de seguridad y convivencia (2019, 2020, 2021, 2022)

Las lesiones personales y las riñas vieron un aumento significativo en la localidad entre enero y abril de 2022 con respecto al mismo periodo en 2021. En cuanto a las lesiones personales el aumento para este año ha sido de **74.3%** con un aumento de **137%** en la UPZ **Galerías**, que es a su vez la localidad que más reporta con más frecuencia este fenómeno. Con respecto a las riñas el aumento ha sido del **17.7%** en la localidad,

siendo la UPZ **Quinta Paredes** la que registra un mayor aumento de casos (**70.9%**) y la **UPZ Galerías** la que reporta mayor número de casos (**36%** del total).

La prevalencia de la **UPZ Galerías** como el lugar donde se presentan más riñas y lesiones personales tiene que ver, de acuerdo con los ciudadanos que participaron en la cartografía social realizada en la localidad, con el estadio **El Campín** y las actividades nocturnas de la zona. Por un lado, los días de partido atraen gran cantidad de hinchas a la localidad que se enfrascan en riñas con las aficiones rivales y aumentan la sensación de inseguridad en cercanías del estadio. Por otro lado, la gran cantidad de discotecas en la **UPZ Galerías** se presta, de acuerdo con los vecinos, para conflictos entre asistentes alcohólicos.



Vulneraciones a los derechos humanos

Uso de niños, niñas y adolescentes

Los residentes de la localidad de Teusaquillo reportaron el uso de niños, niñas y adolescentes para mendicidad en:

- Av. Caracas
- Parkway
- Calle 63 con carrera 24
- Estaciones de Transmilenio
- Avenida Esperanza con Avenida 68
- Calle 53 con carrera 30
- Galerías
- Distrito 27
- Río Arzobispo


Fronteras invisibles y restricciones a la movilidad

Los habitantes de Teusaquillo afirmaron que las restricciones a la movilidad a las que se enfrentan tienen que ver con tres situaciones de inseguridad principalmente: barrismo, bandas de microtráfico y zonas con altos niveles de hurtos. Las zonas de barrismo se concentran en el barrio **San Luis**, en la calle **57** (en inmediaciones del estadio **El Campín**) y en la **calle 26 con carrera 66** (frente a la sede de Secretaría de Educación) donde se reúnen asiduamente hinchas de equipos como Millonarios, Santa Fe y América. Las disputas por el control territorial entre bandas de microtráfico se presentan en la **carrera 15 entre calles 57 y 60** y en el **parque Armenia**. Las zonas con altos niveles de inseguridad, que a su vez constituyen restricciones a la movilidad, fueron el **parque Santa Marta** (donde los ladrones se esconden en los árboles para robar) y debajo de los puentes vehiculares que conectan a la localidad (principalmente el de la **calle 53 con carrera 30**).

Escenarios o condiciones de riesgo

Población Migrante

En la cartografía social realizada con habitantes de la localidad se reportó que existe una marcada estigmatización hacia la población venezolana que hace presencia en la zona, incluso de parte de los asistentes al taller. Los participantes reconocen que uno de los lugares de mayor presencia de población venezolana es en el borde del **río Arzobispo** (en condición de calle). Con corte a agosto de 2021 Teusaquillo era la segunda localidad con menos población migrante venezolana, con un total de 5.807 personas.



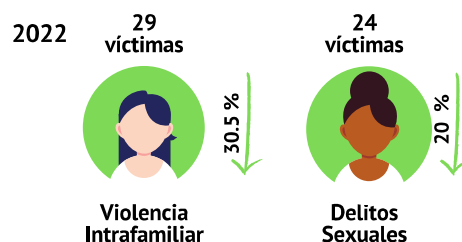
Violencia basada en género

	Ene-Abr 19	Ene-Abr 20	Ene-Abr 21	Ene-Abr 22
Violencia Intrafamiliar	85	140	186	121
Delitos Sexuales	53	44	39	39

Fuente: Boletín mensual de indicadores de seguridad y convivencia (2019, 2020, 2021, 2022)

De acuerdo con la Secretaría de Seguridad, la violencia intrafamiliar ha disminuido un **34.9%** entre enero y abril de 2022 con respecto al mismo periodo en 2021. De los 121 casos registrados 89 (**73.55%**) han sido dirigidos contra personas de sexo femenino y 32 (**26.44%**) contra personas de sexo masculino. Todas las UPZ de la localidad presentaron una disminución en los casos de violencia intrafamiliar, excepto **Ciudad Salitre Oriental** que pasó de reportar 4 casos entre enero y abril de 2021 a 21 casos en el mismo periodo para 2022 (representando un aumento del **425%**).

Los delitos sexuales reportados en la localidad se mantuvieron en 39 casos entre enero y abril de 2022 con respecto al mismo periodo en 2021. La variación se presentó dentro de las **UPZ Ciudad Salitre Oriental, Galerías, Parque Simón Bolívar - CAN y Quinta Paredes**. Las **UPZ La Esmeralda y Teusaquillo** presentaron aumentos del **150%** y **63.6%** con un aumento de 3 y 7 casos respectivamente.



Los participantes de la cartografía social realizada para la localidad mencionaron situaciones de acoso sexual en el **Parkway, Galerías, calle 26 con carrera 30**, en cercanías del **colegio Manuela Beltrán**, sobre el corredor de la **Avenida Caracas**, fuera de la Escuela Superior de Administración Pública y en los puentes peatonales que conectan los costados oriente y occidente de la **carrera 30**. De igual manera, se mencionó que en la **Avenida Caracas** se han presentado casos de violencia sexual contra las trabajadoras sexuales que allí laboran.

Finalmente, es importante mencionar el caso del feminicidio de una estudiante de la **Corporación Educativa Indoamericana**. La mujer fue abusada y asesinada por uno de los celadores, quien luego abandonó su cuerpo en el **río Arzobispo**.

Trata de personas

La trata de personas fue un tema abordado ampliamente en la cartografía social de la localidad. Los participantes fueron enfáticos en reconocer que los **sectores de Galerías y Quinta Paredes** presentan casos de trata de personas. Para el caso de Galerías la comunidad mencionó que la problemática ha cobrado tal relevancia que se han efectuado campañas para prevenirla en la zona.

Discriminación en contra de la comunidad LGBTIQ+

La comunidad de la localidad de Teusaquillo afirmó, en el ejercicio de cartografía social, que se han presentado casos de violencia contra mujeres **transgénero** en la **calle 45**. Asimismo, en recorridos realizados por el Observatorio de Conflictividad Social se pudieron observar casos de discriminación contra mujeres transgénero en el **Parkway**.

Conflictividades por el Espacio Público

Con respecto al uso del espacio público en la localidad se pueden identificar tres problemáticas principalmente: disputas entre cómo deberían ser usados los parques públicos, el parqueo en vía y las tensiones entre los usos del espacio público entre habitantes de calle y residentes. Estas situaciones, para el caso de Teusaquillo, confluyen en un mismo lugar que si bien tiene condiciones particulares con respecto a los demás sectores de la localidad, es representativo de sus problemáticas de espacio público: el **Parkway**.

Localizado sobre la **carrera 24 entre calles 36 y 45** el **Parkway** es una alameda ampliamente frecuentado por los residentes del barrio **La Soledad** (donde se localiza), por otros habitantes de **Teusaquillo** y por población flotante. Las problemáticas que se dan entre residentes y demás usuarios del espacio público tiene que ver con las expectativas que cada grupo tiene sobre cómo debería ser usado el espacio. Para los jóvenes y otros usuarios que confluyen en el **Parkway**, el lugar constituye un espacio de recreación vespertino y nocturno en el que se realizan actividades culturales y de ocio. Esta condición de centralidad recreativa en el espacio público de la localidad ha terminado por atraer ventas ambulantes, consumo y venta de SPA. Mientras tanto, para los residentes del barrio los usos que se le dan hoy en día al **Parkway** son inadecuados, pues presentan altos niveles de ruido y han aumentado la inseguridad en la zona al atraer la venta y consumo de SPA y riñas entre recicladores.

Es precisamente este último punto otra de las conflictividades que se presentan tanto en el **Parkway** como en el resto de la localidad.

No solo los conflictos entre recicladores son una problemática de Teusaquillo, sino la disposición de basuras en el espacio público. Sobre este punto es importante mencionar que la contaminación que se presenta en la zona no se debe exclusivamente a los recicladores y carreteros. Si bien este grupo de personas contamina los frentes de las casas y edificios de la localidad buscando elementos reciclables, los usuarios de los espacios públicos de la localidad también son actores contaminantes relevantes. En el caso del Parkway, en un diálogo sostenido con la Policía durante un ejercicio de observación participante llevado a cabo por el Observatorio de Conflictividad Social, se constató que los niveles de contaminación por residuos en la zona se debe principalmente a las personas que lo frecuentan.

Finalmente, otra de las problemáticas sobre el uso del espacio público que se evidencian en el Parkway, pero que son representativas de otros sectores de la localidad tienen que ver con el parqueo en vía. Este fenómeno causado por la gran cantidad de actividades económicas como bares, restaurantes y zonas de entretenimiento cultural se presenta en buena parte del barrio **La Soledad** (donde se localiza el **Parkway**) y en la **UPZ Galerías**, principalmente.

Bogotá: un modelo de transporte sostenible

En cuanto a la realidad del transporte sostenible dentro de la localidad se identificó en el ejercicio de cartografía social la ocupación de los andenes y corredores peatonales del **Parkway** y la **UPZ Galerías** por parte de vendedores informales.

Adicionalmente, la comunidad residente de Teusaquillo resaltó que la **cicloruta** localizada en la **carrera 30** es frecuentemente invadida por motociclistas que torpedean los desplazamientos de los ciclistas y que pueden llegar a causar accidentes.

Las problemáticas que suceden en toda la localidad tienen que ver con la calidad de los andenes (los cuales reciben poco mantenimiento) y la percepción de inseguridad con respecto a los puentes peatonales. Esta situación termina por desmotivar a los ciudadanos de salir de sus casas por miedo a ser víctimas de algún delito.

De acuerdo con la SDSCJ el hurto a personas en el transporte público disminuyó: alimentadores (**51.2%**), buses de transmilenio (**53.3%**), estaciones de Transmilenio (**49.5%**), buses de transporte público (**77.4%**) y paraderos de bus (**69.8%**).

	Ene-Abr 19	Ene-Abr 20	Ene-Abr 21	Ene-Abr 22
Hurto en alimentadores	41	20	14	50
Hurto en articulados	197	92	47	130
Hurto en estaciones	216	109	46	139
Hurto transporte público	53	12	15	0
Hurto en paraderos	43	13	18	23

Fuente: Boletín mensual de indicadores de seguridad y convivencia (2019, 2020, 2021, 2022)

Hábitos de vida para reverdecer la ciudad

Como se mencionaba en el apartado relacionado con el espacio público las problemáticas relacionadas con los carreteros son dos principalmente. Por un lado, el manejo de residuos que realizan al separar el material reciclable contamina los frentes de las casas y edificios de la localidad (situación ampliamente mencionada por los vecinos participantes del ejercicio de cartografía social). Por otro lado, se han vuelto frecuentes las riñas entre carreteros por el material reciclable; situación que sumada a que estos residen en varios lugares de la localidad, aumentan la percepción de inseguridad de los residentes y comerciantes de la localidad.

Finalmente, los habitantes de la localidad fueron enfáticos en notar la ausencia o mala calidad del alumbrado público, que de acuerdo con ellos, contribuye tanto a la percepción de inseguridad como al aumento de la probabilidad de delitos de alto impacto.

Varios

A parte de las problemáticas de la localidad ya mencionadas, es importante mencionar otras mencionadas por los habitantes de la localidad en el ejercicio de cartografía social.

Una de ellas tiene que ver con la falta de ingresos y oportunidades laborales para los adultos mayores de la localidad, situación que se complementa con la prevalencia de la pobreza oculta que se presenta en Teusaquillo, localidad que no cuenta con suficientes equipamientos y servicios para atenderla.

Otra preocupación de los habitantes del sector tiene que ver con la poca vigilancia a los horarios de operación de los establecimientos (algunos funcionan hasta horas de la madrugada impidiendo el descanso de los residentes).