

# LOCALIDAD 02: CHAPINERO



**Fotografía:** @luisdaphotograph, disponible en:  
<https://www.instagram.com/p/CMa5eWXnbOU/?igshid=YmMyMTA2M2Y=>

Elaborado por: Camilo Alejandro Rodríguez



A continuación, se presenta un análisis de algunos factores sociales que inciden en la manifestación y escalonamiento de los escenarios de la conflictividad social en la localidad, ello con el fin de aportar en la elaboración de la línea base que permita el seguimiento y la toma de decisiones para la atención de estas dinámicas territoriales.

### Una ciudad ¿para vivir sin miedo!

El propósito busca aumentar las prácticas de convivencia, seguridad y reconciliación en el ámbito individual, familiar, comunitario e institucional. En ese sentido, este apartado analiza las condiciones de vulnerabilidad que inciden en el cumplimiento de este propósito para ello se agruparon en i) delitos de alto impacto (hurtos, venta y consumo de SPA, homicidios, lesiones personales y riñas) ii) vulneraciones a los Derechos Humanos (Uso de NNA, restricciones a la movilidad y presencia de actores armados); iii) violencias sexuales y basadas en género (intrafamiliar, trata de personas, discriminación a la comunidad LGBTIQ) y iv) uso y apropiación del espacio público (Actividades comerciales y asentamientos informales)

### Delitos de alto impacto

#### Hurto

	Ene-Abr 19	Ene-Abr 20	Ene-Abr 21	Ene-Abr 22
Hurto a personas	4112	2561	1821	3159
Hurto a residencias	150	121	83	75
Hurto de automotores	13	21	7	15
Hurto de motocicletas	12	9	12	10
Hurto de celulares	2119	1518	1043	1835
Hurto de bicicletas	168	137	108	114

Fuente: Boletín mensual de indicadores de seguridad y convivencia (2019, 2020, 2021, 2022)

De acuerdo con los datos de la Secretaria de Distrital de Seguridad, **Chapinero es la 4ta** localidad en la que más se presenta casos de hurto a personas y hurto de celulares en Bogotá, siendo estos los 2 delitos de mayor impacto para la población que habita este espacio. Entre enero y abril los delitos han aumentado en un **73.4%** (personas) y **75.9%** (celulares) en comparación con el 2021.

Sin embargo, el delito ha reducido un **23.1 %** y un **13.4 %** en comparación con el 2019, año previo a la pandemia. **Chapinero Centro** y **Chico Lago** son las **UPZ's** que concentran el **82.4%** de estos delitos en la localidad.

Durante el espacio de participación ciudadana desarrollado en la localidad, las personas identificaron los siguientes espacios en donde frecuentemente ocurren hurtos: a.) **Parque Zonal Sucre**, más conocido como **Cuatro Parques**, es un espacio caracterizado por ser un lugar de esparcimiento y encuentro de universitarios de las instituciones cercanas al lugar, en este espacio se referencian casos de hurto de celulares y maletas; b.) **Zona Rosa** de chapinero, se ubica alrededor de la **Calle 80** hasta la **Calle 85** entre **carreras 11 y 15**, este sector se caracteriza por un oferta amplia de bares, discotecas, cafés y restaurantes, siendo estos últimos víctimas de robos concurrentes; los espacios ambientales de la localidad que ofrecen algún tipo de atractivo turístico natural, fueron identificado como escenario de robo o hurtos, por los líderes ambientales, entre estos están c.) **Quebrada las Delicias, Páramo las Mollas, Vereda el Hato** y el **Parque Rafael**

### Venta y Consumo de SPA

	Ene-Abr 19	Ene-Abr 20	Ene-Abr 21	Ene-Abr 22
<b>Narcoticos</b>	959	443	478	463

Fuente: Boletín mensual de indicadores de seguridad y convivencia (2019, 2020, 2021, 2022)

Según con los indicadores de seguridad, entre enero y abril de 2022, el reporte de narcóticos en la localidad de Chapinero disminuyó en un **3.13%** en comparación con el mismo periodo de 2021. Las **UPZ** de **Chapinero** y el **Chico Lago** concentra el **66.7 %** de las incautaciones por narcóticos.

Esta localidad tradicionalmente ha tenido un alto consumo de SPA pues en ella se ubican una importante cantidad de bares, discotecas, billares, donde usualmente se comercializan estas sustancias; en el Sector de **Cuatro Parques** y la **Zona Rosa**, existe una banda de microtráfico llamada **Los Paisas**, quienes amenazan constantemente a la comunidad por realizar las respectivas denuncias a las autoridades por venta de SPA.

Otros lugares referenciados por la comunidad con altos niveles de consumo de SPA son: el **Parque de los Hippies**, el corredor de la av. **Caracas** entre las **Calle 40 c y la Calle 70**, en cercanías con las estaciones de Transmilenio, el sector de la **Paloma** y los barrios de la UPZ **Pardo Rubio**; y el sector cercano al **Paramo de Las Moyas** en donde la percepción de inseguridad es alta debido a la presencia de bandas criminales, venta y consumo de SPA, y robos constantes en horas de la noche.

### Homicidio

	Ene-Abr 19	Ene-Abr 20	Ene-Abr 21	Ene-Abr 22
<b>Homicidio</b>	12	8	18	16

Fuente: Boletín mensual de indicadores de seguridad y convivencia (2019, 2020, 2021, 2022)

La localidad de Chapinero, según la SDSCJ, es de las 5 localidades en donde menos se presentan hechos de homicidios en la ciudad. Para finales del 2021, se presentaron 13 casos, de los cuales el **30 %** se cometieron en la UPZ **San Isidro**. Para lo que va corrido del año, se han presentado 2 homicidios, ambos entre la **calle 57 y calle 59** y entre la **Carrera 9** y la **Carrera 13**.

### Lesiones personales y riñas


	Ene-Abr 19	Ene-Abr 20	Ene-Abr 21	Ene-Abr 22
Riñas	4362	2373	2167	3100
Lesiones Personales	202	155	160	211

Fuente: Boletín mensual de indicadores de seguridad y convivencia (2019, 2020, 2021, 2022)

En materia de riñas y lesiones personales, la localidad de Chapinero, a tenido un aumento del **43 %** en las riñas y **31.9%** en las lesiones personales en comparación con el mismo periodo de 2021. Sin embargo, ha presentado reducciones en comparación del 2019 en un **28.9%** en las riñas.

Las UPZ de **Chapinero** y **Chico Lago** en relación con las riñas han aumentado un **75.7 %** y un **59.9 %** respectivamente. Son estos dos espacios quienes constituyen el **62.1%** de la totalidad de este conducta en la localidad. De igual forma, el aumento de las lesiones personales fue de un **57.9 %** para Chapinero y un **129%** para Chico Lago.

Generalmente las lesiones personales y riñas que se presentan en la localidad se ubican en las zonas donde existen establecimientos de bares como la **Zona Rosa** y en el sector de la **Calle 51 con 7**, las riñas en estos espacios se asocian frecuentemente con el consumo de licor y SPA; no obstante, también se señalan altercados en los barrios de **Granada, Pardo Rubio, Calderón Tejada** de la UPZ **Pardo Tubio** y **San Luis** de la UPZ **San Isidro Patios**.



### Vulneración a los Derechos Humanos

#### Amenazas

En el espacio de participación con la comunidad, se logró identificar que parte de las vulneraciones a los derechos humanos que se presentan en la localidad obedecen amenazas y hostigamiento a líderes comunitarios y denunciantes de conductas delictivas. Algunas de las amenazas se han dado por liderazgos ambientales, feministas y comunitarios, especialmente en los barrios aledaños a los cerros orientales, el barrio **San Luis** y **Cuatro Parques**. De igual forma, a partir de lo señalado por la comunidad, otras amenazas se han dirigido a personas que denuncian actividades de comercialización de SPA por parte de la banda criminal **Los Paisas**, al punto de generar desplazamientos interurbanos. La comunidad ha señalado que la fuga de información por parte de las instituciones receptoras de denuncias coloca en riesgo la integridad de las personas.

Se ha señalado, que uno de los principales escenarios de riesgo es el **parque** de la **43 con 13 - Cuatro Parques** - dado que hay una presencia permanente por parte de bandas criminales, quienes tienen el control territorial para comercialización de SPA, en menor grado pero con la misma urgencia de atención, se encuentran el sector de **Lourdes** y la **Zona Rosa**.

#### Uso y utilización de NNA

El uso y utilización de NNA para la mendicidad en la ciudad de Bogotá ha ido en aumento, según cifras de la Procuraduría en su informe sobre la mendicidad, para finales del año 2021 en la capital hay alrededor de 30.000 NNA que pasaban la mayor parte de su tiempo en la calle, ya sea acompañando a sus

madres o adultos cuidadores a realizar sus actividades laborales, realizando actividades de mendicidad o trabajo infantil o NNA migrantes sin acompañantes; de estos el **37%** de NNA se encuentran en las calles, plazas, parques o comercios informales de las localidades de **Fontibón, Usaquén y Chapinero** (Procuraduría General de la Nación, 2021).

En la localidad de Chapinero, la mendicidad, la explotación/trabajo infantil se presentan con mayor proporción en familias migrantes venezolanas y del grupo indígena Emberá, siendo poblaciones que llegan a la ciudad en búsqueda de oportunidades laborales, vivienda, acceso a servicios básicos; así como se evidencia la presencia de NNA que viven en las zonas periféricas de la localidad como el barrio **Pardo Rubio** de la UPZ Pardo Rubio y NNA que viven en la **Vía la Calera**. Pero todos se ubican en zonas comerciales como el **Centro Comercial Andino, Centro Comercial Av. Chiles, Zona Rosa** y en el asentamiento de la comunidad indígena Emberá en el **Parque Nacional**.

### Alertas por desaparición



Las desapariciones de personas han generado alertas en el período reciente. El 21 de abril un estudiante de 20 años desapareció después de salir de su universidad. Fue encontrado el 25 del mismo mes en la localidad de Santa fe y según medios de comunicación, una de las hipótesis era la de haber sido drogado. El 23 de abril un hombre de 39 años desapareció después de salir de un restaurante de la localidad y posteriormente fue encontrado sin vida por efecto de la escopolamina.

## Violencias Basadas en Género

	Ene-Abr 19	Ene-Abr 20	Ene-Abr 21	Ene-Abr 22
<b>Violencia Intrafamiliar</b>	202	178	208	132
<b>Delitos Sexuales</b>	50	30	47	61

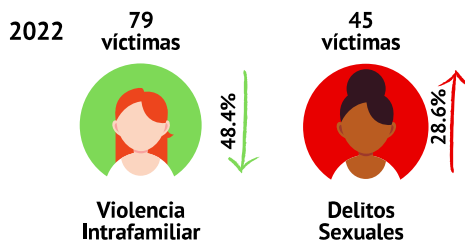
Fuente: Boletín mensual de indicadores de seguridad y convivencia (2019, 2020, 2021, 2022)

De acuerdo con los datos brindados por la secretaria de seguridad, **Chapinero** aumentó en un **29.8%** los delitos sexuales entre el 2021 y 2022 (de enero a abril). El **73.7%** de víctimas fueron mujeres y el **26.3%** son hombres, mostrando una relación **3 a 1**, es decir, de cada 3 mujeres violentadas, se violenta 1 hombre en la localidad.

Chapinero, según fuentes testimoniales, es una localidad donde el acoso y abuso sexual son recurrentes, especialmente en las zonas de entretenimiento como bares y discotecas de la **Zona Rosa** y **Zona T** que se encuentran ubicadas de la **calle 80** y a la **calle 85** entre **carreras 11 y 15**; así como se referencia la **calle 72** con **carrera 7ª** como un lugar de acoso sexual para las mujeres, oscuro e inseguro; otro de los espacios que se mencionaron fue algunas estaciones de Transmilenio sobre la av. Caracas en las que se encuentran realizando algún tipo de obra o construcción. Un caso reciente, para mediados de abril, una joven de 17 años fue abusada sexualmente al tomar un taxi en la localidad y posteriormente siendo encontrada en un estado de desorientación en la localidad de **Ciudad Bolívar**.

Ahora bien, frente a los casos de violencia intrafamiliar en la localidad, se han reducido un **36.5%** en relación al 2021, dicha reducción

se dio principalmente en las mujeres con un decrecimiento del **48.4%**; pasando de **153 casos** en 2021 a **79** en el **2022**. Los puntos en donde más se presentan casos de violencia intrafamiliar son la UPZ de **Pardo Rubio** en los barrios **Siberia, Pardo Rubio** y el **Paraíso**, y la UPZ de **Chapinero** en el sector entre la **calle 53 y 63** sobre la **avenida Caracas**.



### Discriminación LGBTIQ

Adicionalmente, dentro del espectro de las violencias basadas en género que se presentan en Chapinero, la localidad cuenta con una alta presencia de la comunidad LGBTIQ, en parte porque allí se ubica una importante cantidad de establecimientos comerciales como bares y tiendas en donde predominantemente los usuarios son de dicha comunidad, siendo espacios un lugar de encuentro y disfrute para esta población. Sin embargo, estos escenarios y las zonas aledañas constituyen un escenario de riesgo permanente para la comunidad, dado los constantes ataques discriminatorios, homofóbicos, xenofóbicos a las parejas del mismo sexo o a las corporalidades diversas. Esto se presenta principalmente a los alrededores de la **Calle 60** hasta la **Calle 63**, el **Parque de los Híppies** ha reportado intento de transfeminicidios y transfobia, y a los alrededores del Teatro Astor Plaza.

Bogotá

**Indignante: pareja homosexual fue atacada a golpes en Chapinero en un acto homofóbico**

Una pareja de hombres que se encontraba sobre la calle 67 con carrera 11 fue atacada por el simple hecho de ser homosexuales.

www.abc.com.co

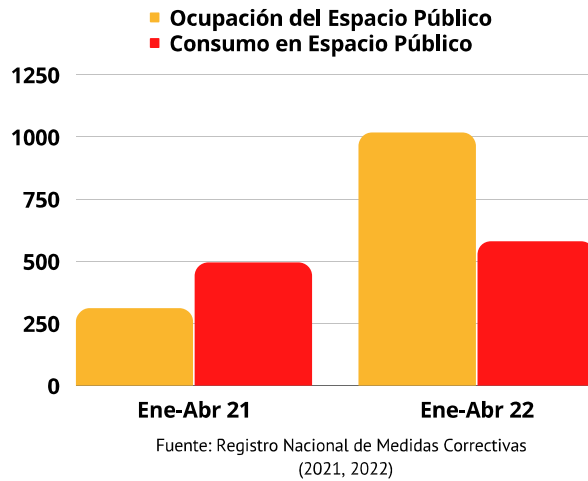
### Trata de Personas

Por otra parte, dentro de la localidad existen alertas sobre los posibles escenarios de trata de personas con finalidades de explotación sexual y trabajos forzados, especialmente en contra de las mujeres y hombres jóvenes. Los principales espacios frente a la explotación sexual para las mujeres son bares, hoteles e instituciones de educación superior, y frente a los hombres jóvenes principalmente el sector de la **Plaza de Lourdes**. Frente a los trabajos forzados de mujeres, uno de los escenarios identificados han sido los hostales y lugares de estadía temporales. Una condición adicional de vulnerabilidad en la trata de personas, son las mujeres, los niños y niñas migrantes, quienes pueden presentar alguna modalidad de trata en los paga diarios y la mendicidad.

### Conflictividades por el espacio público

Las conflictividades asociadas al uso del espacio público pueden entenderse en dos dimensiones dentro de la localidad: i) aquellas relacionadas con actividades comerciales de carácter informal y ii) las relacionadas con asentamientos humanos con el fin de generar espacios de vivienda.

Primero, de acuerdo con el sistema de Registro Nacional de Medidas Correctivas, entre enero y abril de 2022 se impusieron **988** comparendos por comportamientos contrarios al cuidado e integridad del espacio público, de los cuales el **58.7%** obedece al consumo o porte de sustancias psicoactivas y el **31.3%** a la ocupación del espacio (actividades de índole comercial). Las medidas correctivas en la localidad frente al uso del espacio público se han reducido en un **62.4%** en comparación a 2021 (entre enero y abril).



El uso del espacio público para actividades comerciales informales se da principalmente sobre el corredor de la **Carrera 13** entre las **calles 63** y la **calle 59**, en donde los conflictos se dan por la multiplicidad de actores sociales que usan el espacio público, tales como peatones, ciclistas, vendedores informales y comerciantes.

Segundo, en la localidad se ha identificado algunos puntos de asentamientos humanos en la **UPZ de San Isidro** y la **UPZ Pardo Rubio** en los barrios de **El Paraíso** y **Siberia**. En estos asentamientos se han denunciado venta ilegal de predios por parte de tierreros, dificultades en el acceso a servicios públicos y problemas de convivencia y seguridad.



Sin Nombre  
Fuente: El Tiempo. 2015

## Bogotá: Un modelo de transporte sostenible

	Ene-Abr 19	Ene-Abr 20	Ene-Abr 21	Ene-Abr 22
Hurto en Alimentadores	70	56	52	45
Hurto en articulados	33	19	9	18
Hurto en estaciones	87	37	6	40
Hurto Transporte Público	9	7	5	0
Hurto en paraderos	19	10	20	19

Fuente: Boletín mensual de indicadores de seguridad y convivencia (2019, 2020, 2021, 2022)

Según el boletín de indicadores de seguridad y convivencia, el hurto a personas en el sistema de transporte público, incluyendo Transmilenio, ha aumentado un **102.3 %** en relación con el 2021 (de enero a abril), siendo el hurto en estaciones de Transmilenio, el delito con mayor crecimiento con un porcentaje del **191.1%**. En comparación con el comportamiento de hurtos a personas entre el 2019 y el 2022, periodo que comprende el antes y el después del confinamiento por el Covid 19, para el 2022 se ha reducido un **56%**.

La localidad de Chapinero se caracteriza por ser uno de los principales corredores del transporte público de la ciudad, en el que se dispone de un parque automotor de gran tamaño que ocasiona dificultades en la movilidad. Dentro de las insuficiencias en la prestación del servicio, la comunidad señala que la **UPZ San Isidro Patios, Pardo Rubio** (zona periférica) y la **Vereda el Verjón** presentan dificultades en los servicios de movilidad, principalmente por la falta de rutas y frecuencia de los móviles, esto aumenta los tiempos de desplazamiento en comparación con otros sectores de la localidad y consolida la oferta del transporte informal.

Por otra parte, un escenario de conflictividad con relación a la movilidad se da en el tramo que conduce de Bogotá a **La Calera** (única vía de conectividad de la **UPZ de San Isidro – Patios** y cuyo conflicto se origina en el uso de la carretera por parte de ciclistas, quienes al compartir una vía estrecha con el transporte vehicular (de pasajeros, carga o particular) se generan constantemente accidentes y riñas. La comunidad ha señalado que el conflicto radica en la falta de una cultura ciudadana en donde se respete las necesidades de todos los actores viales.

## Hábitos de vida para reverdecer la ciudad

De acuerdo con la secretaria distrital de planeación, para la localidad de chapinero se han identificado 3 problemáticas principales las cuales son:

- Deterioro de la calidad del aire producido por el tráfico vehicular en las principales vías como calles 39, 53, 57, 63, 72, y 100, las carreras 7, 11, 13, 15 y la Avenida Circunvalar. Los mayores niveles de contaminación atmosférica se presentan en las horas pico.
- Contaminación de las quebradas por varios factores: asentamientos ilegales que vierten sus residuos directamente en los cuerpos de agua y visitantes de las caminatas ecológicas que no cumplen los protocolos de manejo de sus residuos.
- Zonas impactadas por la invasión al espacio público por parte del comercio ambulante, causando problemas de movilidad, contaminación visual, auditiva y disposición inadecuada de residuos sólidos.