


# LOCALIDAD 07: BOSA



**Fotografía:** Periódico Digital Gratis, disponible en:  
<https://www.periodicodigitalgratis.com/24416/noticias>

Elaborado por: Daniel Posada Peña



A continuación, se presenta un análisis de algunos factores sociales que inciden en la manifestación y escalonamiento de los escenarios de la conflictividad social en la localidad, ello con el fin de aportar en la elaboración de la línea base que permita el seguimiento y la toma de decisiones para la atención de estas dinámicas territoriales.

## Una ciudad ¡para vivir sin miedo!

El propósito busca aumentar las prácticas de convivencia, seguridad y reconciliación en el ámbito individual, familiar, comunitario e institucional. En ese sentido, este apartado analiza las condiciones de vulnerabilidad que inciden en el cumplimiento de este propósito para ello se agruparon en i) delitos de alto impacto (hurtos, venta y consumo de SPA, homicidios, lesiones personales y riñas) ii) vulneraciones a los Derechos Humanos (Uso de NNA, restricciones a la movilidad y presencia de actores armados); iii) violencias sexuales y basadas en género (intrafamiliar, trata de personas, discriminación a la comunidad LGBTIQ) y iv) uso y apropiación del espacio público (Actividades comerciales y asentamientos informales)

## Delitos de alto impacto

### Hurto

	Ene-Abr 19	Ene-Abr 20	Ene-Abr 21	Ene-Abr 22
Hurto a personas	1664	1299	1855	1888
Hurto a residencias	334	166	195	104
Hurto de automotores	61	62	76	83
Hurto de motocicletas	183	104	155	139
Hurto de celulares	969	655	1008	964
Hurto de bicicletas	195	209	351	224

Fuente: Boletín mensual de indicadores de seguridad y convivencia (2019, 2020, 2021, 2022)

De acuerdo con cifras de la SDSCJ en la localidad de Bosa durante el primer cuatrimestre del año 2022, el hurto a personas aumentó en un **1,8%** en comparación con el mismo periodo del año 2021. La **UPZ Bosa Central** es la que presenta un mayor número de hurtos a personas (826) entre enero y abril de 2022, pese a haber presentado una reducción del **0,6%** en comparación con el mismo periodo del 2021. En la **UPZ El Porvenir** se presentó el incremento más significativo (**13,6%**) en el hurto a personas con 34 casos más respecto al 2021.

Otros delitos asociados al hurto han presentado una disminución en la localidad en el primer cuatrimestre del año en comparación con el del 2021. No obstante el hurto a automotores presenta un incremento del **9.2%**. La mayoría de estos casos se han presentado en la **UPZ Bosa Occidental** con 29 casos.

### Venta y Consumo de SPA

	Ene-Abr 19	Ene-Abr 20	Ene-Abr 21	Ene-Abr 22
<b>Narcoticos</b>	2146	2241	2674	1637

Fuente: Boletín mensual de indicadores de seguridad y convivencia (2019, 2020, 2021, 2022)

De acuerdo con los indicadores de seguridad, durante el 2022 la incautación de SPA en la localidad de Bosa se redujo en un **38.8%** en comparación con el mismo periodo de 2021 (de enero a abril). Aunque este delito disminuyó, las UPZ donde se presenta con mayor frecuencia son: **UPZ Bosa Central**: 551 casos (disminuyó **41.9%**); **UPZ Bosa Occidental** 396 casos (disminuyó **29.3%**); **UPZ El Porvenir** con 320 casos (disminuyó **25.9%**) y **UPZ Tintal Sur**, con 168 casos (disminuyó el **40%**).

Ahora bien, en el marco de la cartografía social la comunidad manifestó evidenciar esta problemática en los barrios: **Brasilia I, II y III, Escocia IX Sector, Santa Inés, El Danubio, El Diamante, El Paraíso, El Portal de la Libertad, Vereda El Porvenir Sector Brasil, Holanda, La Estanzuela, La Independencia, La Libertad y San Bernardino**, todos de la **UPZ Bosa Occidental**. **La Cabaña** de la **UPZ El Porvenir**, **El Jardín** y **José María Carbonel** de la **UPZ Bosa Central**

Por último, en la cartografía los habitantes de la localidad afirmaron que, varias de las situaciones asociadas al fenómeno de la venta y el consumo de SPA se presenta en los entornos escolares de algunos colegios, como se verá más adelante.

### Homicidio

	Ene-Abr 19	Ene-Abr 20	Ene-Abr 21	Ene-Abr 22
<b>Homicidios</b>	30	21	45	26

Fuente: Boletín mensual de indicadores de seguridad y convivencia (2019, 2020, 2021, 2022)

Con respecto a los homicidios en la localidad de **Bosa** durante el primer cuatrimestre del 2022 se registró una reducción significativa del **42.2%**, en comparación con el mismo periodo del 2021. De enero a abril de 2022 se presentaron 26 homicidios en la localidad. El sexo de las víctimas corresponde a 23 personas de sexo masculino y 3 personas de sexo femenino.

En la **UPZ Bosa Occidental** si bien redujo en **23.5%** la cantidad de homicidios en contraste con el mismo periodo de 2021, presentó el **50%** de los casos de la localidad equivalentes a 13 casos. La **UPZ Bosa Central** es la segunda UPZ con mayor cantidad de casos (9). La UPZ que presentó una mayor reducción en los homicidios fue **El Porvenir** con **72.7%**, toda vez que, entre enero y abril de 2021 se presentaron 11 casos, mientras que en 2022 se han presentado 3.

Contrario a las cifras, según lo expresado por la comunidad en la cartografía social, el índice de homicidios de la localidad ha aumentado, las víctimas son migrantes venezolanos y generalmente son producto de

riñas, hurtos o ajustes entre bandas de microtráfico. Además, según lo expusieron, no hay presencia de la Policía.

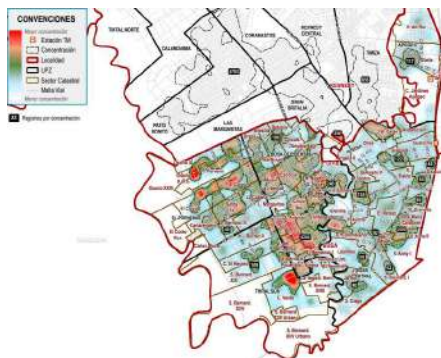
### Lesiones personales y riñas

	Ene-Abr 19	Ene-Abr 20	Ene-Abr 21	Ene-Abr 22
Riñas	13328	10598	14944	13038
Lesiones personales	708	443	703	651

Fuente: Boletín mensual de indicadores de seguridad y convivencia (2019, 2020, 2021, 2022)

En la localidad de **Bosa** entre enero y abril disminuyeron en un **17%** las riñas registradas en comparación con el mismo periodo del 2021. En particular, durante el mes de abril de 2022 disminuyeron en un **20.3%** en comparación con el mismo mes del año anterior.

La UPZ en la que más se registraron casos de riñas fue en la **UPZ Bosa Central**, que a su vez fue una de las dos UPZ en las que aumentaron los casos de riñas, esta UPZ tuvo



Mapa registros riñas Bosa - NUSE

Fuente: Boletín mensual de indicadores de seguridad y convivencia (2022)

180 más casos reportados que el año pasado. La otra UPZ en la que incrementaron las riñas fue **Apogeo** que tuvo 101 casos más que en el primer cuatrimestre del 2021. La UPZ con más riñas es la de **Bosa Central** con 3917, seguida de **Bosa Occidental** con 3732 y **Bosa Porvenir** con 2288 entre enero y abril de 2022.

Según la comunidad de la localidad muchas de las riñas que se presentan son producto de problemas de convivencia por intolerancia en sectores residenciales, principalmente en edificios y conjuntos de propiedad horizontal y en los entornos escolares.

## Vulneración a los Derechos Humanos

### Presencia de actores armados y bandas delincuenciales

La Defensoría del Pueblo, por medio de la Alerta Temprana **010 del año 2021**, llamó la atención sobre el riesgo potencial para la población que habita o transita el nodo suroccidental de Bogotá, del cual hace parte. Según la Alerta existe un reacomodamiento de estructuras armadas que operan en esta localidad, debido al interés por el corredor occidental que conecta a **Soacha y Sumapaz** con departamentos como **Meta, Tolima y Caquetá**. El nodo suroccidental está conformado por las localidades de **Ciudad Bolívar, Bosa y Kennedy**, donde según la Defensoría, al momento de emitir la alerta se evidenciaba la "presencia de las autodenominadas **Autodefensas Gaitanistas de Colombia - AGC** y la configuración de una red criminal en las que articulan estructuras y grupos delincuenciales locales". Asimismo, la Defensoría advirtió también la presencia del Frente de Guerra Urbano del **ELN** y de milicias de las ex **FARC-EP**.



Aunado a ello, de acuerdo con la misma alerta, en la localidad de Bosa se han registrado diferentes hechos como amenazas, homicidios y hurtos cometidos por estructuras delincuenciales, las cuales se articulan con grupos armados con presencia regional y nacional como: “Los Paisas”, “las Águilas Negras” y las AGC. la situación de riesgo en la localidad de Bosa se presenta principalmente en las **UPZ Tintal Sur, El Porvenir, Bosa Central y Bosa Occidental**, esto se relaciona con el fenómeno de la conurbación y las dinámicas la **comuna IV del municipio de Soacha (Cundinamarca)** y el reacomodamiento de estructuras armadas que operan allí.

Asimismo, según la Defensoría del Pueblo existen evidencias suficientes para considerar que existen estructuras, interesadas en expandir su poder hacia otros territorios en la ciudad de Bogotá y en los municipios de **Soacha y Sibaté (Cundinamarca)** por lo que la localidad de Bosa representa un lugar estratégico para el establecimiento de un corredor de economías ilegales.

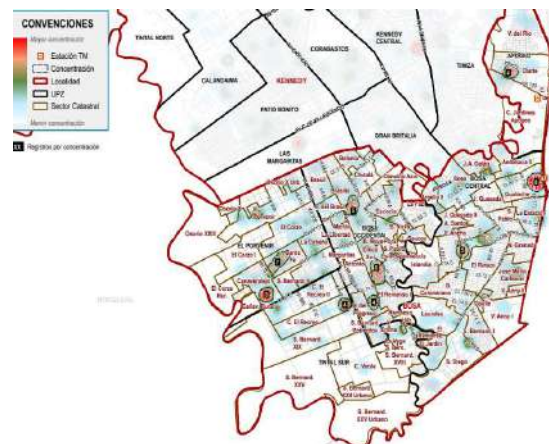
En la cartografía social los habitantes de la localidad manifestaron que la presencia de grupos delictivos o bandas que se disputan el territorio generan, en ocasiones, fronteras invisibles. Además, manifestaron que se presenta el delito de trata de personas, mediante el alquiler de niños, niñas y adolescentes para actividades de mendicidad. Por último, la comunidad manifestó evidenciar un aumento de violencias con razón al género y a la orientación sexual las cuales se materializan en hechos de violencia en contra de mujeres y personas LGBTIQ.

## Violencias Basadas en Género

	Ene-Abr 19	Ene-Abr 20	Ene-Abr 21	Ene-Abr 22
<b>Violencia Intrafamiliar</b>	1370	1512	1347	1085
<b>Delitos Sexuales</b>	166	140	183	221

Fuente: Boletín mensual de indicadores de seguridad y convivencia (2019, 2020, 2021, 2022)

Referente a los delitos sexuales, según información de la SDSCJ, la localidad de Bosa es la **cuarta** con mayor cantidad de casos a nivel distrital, superada por la localidad **Ciudad Bolívar, Suba y Kennedy** en ese orden. Además, en la localidad de Bosa los delitos sexuales aumentaron en 38 casos para el primer cuatrimestre del 2022, en contraste con el mismo periodo del año 2021, con una variación del **20.8%**.



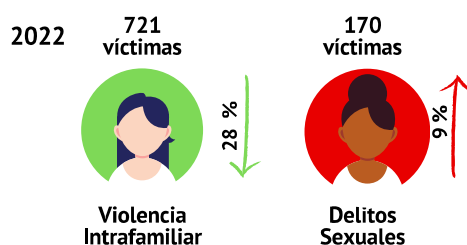
Mapa de calor delitos sexuales localidad de Bosa 1 de enero al 30 de abril 2022  
Fuente: Secretaría Distrital de Seguridad, Convivencia y Justicia

Como se evidencia en el mapa de calor, la UPZ con mayor concentración de delitos sexuales es **Bosa Central** con **79 casos**, seguida de **Bosa Occidental** con **64 casos**, El **Porvenir** con **46**, **Tintal sur** con **22** y **Apogeo** con **10**.

Según la información recolectada por medio de la cartografía social, las violencias basadas en género en la localidad, se dan en los barrios:

- Jardines Del Apogeo (UPZ Apogeo)
- El Motorista (UPZ Apogeo)
- Industrial (UPZ Apogeo)
- La Ilusión (UPZ Apogeo)
- Nuevo Chile (UPZ Apogeo)
- Olarte (UPZ Apogeo)
- Villa del Rio (UPZ Apogeo)
- Brasilia en sus tres sectores (UPZ Bosa Occidental)
- Escocia IX Sector (UPZ Bosa Occidental)
- Santa Inés (UPZ Bosa Occidental)
- El Danubio (UPZ Bosa Occidental)
- El Diamante (UPZ Bosa Occidental)
- El Paraíso (UPZ Bosa Occidental)
- El Portal de la Libertad (UPZ Bosa Occidental)
- Holanda (UPZ Bosa Occidental)
- Nuestra Señora de la Paz (UPZ Bosa Occidental)
- Berlín (UPZ Bosa Occidental)
- Betania (UPZ Bosa Occidental)
- Porvenir (UPZ El Porvenir)
- La Concepción (UPZ Bosa Occidental)
- Vereda El Porvenir Sector Brasil (UPZ Bosa Occidental)

Si bien la violencia intrafamiliar presentó una disminución del **19.5%** la localidad de Bosa tiene una cifras preocupantes al respecto y es la cuarta localidad con mayor cantidad de reportes. Ahora bien las mujeres víctimas de violencia intrafamiliar y delitos sexuales en Bosa son:



## Conflictividades en el Espacio Público

En la localidad de Bosa se presentan seis conflictividades en torno al espacio público. La primera, según los indicadores planteados por el Observatorio del Espacio Público del DADEP para el 2020, es la falta de espacio público efectivo (parques, plazas, plazoletas y zonas verdes). La segunda conflictividad, según la encuesta diligenciada por la Alcaldía Local, es la ocupación del espacio público por ventas informales en:

- Carrera 80 J con Calle 75 bis sur
- Calle 57h#70 -01 sur Villa del Rio
- Calle 68a con transversal 79b
- Parques de Bogotá
- Carrera 102 con calle 20 sur número 69 al lado del Pizarro
- Portal del Sol Carrera 99

Una tercer conflictividad es la baja calidad del alumbrado público la cual repercute en la percepción de (in)seguridad de los habitantes de la localidad. La cuarta es la ocupación del espacio público por los bicitaxistas. Según la información entregada por la Alcaldía Local esta problemática se presenta en la UPZ Tintal Sur

- Carrera 95 con calle 73 sur
- Carrera 98b con calle 69 a unas cuabras del CAI Metrovivienda.

También se presentan dificultades de acceso al espacio público por falta de señalización y de reductores de velocidad

- Carrera 64 con calle 57 b SUR Villa del Rio
- Calle 83 sur con carrera 81
- Calle 78 sur con carrera 78 c
- Carrera 78a con calle 79 sur

- Carrera 78c con calle 69 b bis sur Llano Bosa
- Calle 67 sur con carrera 82
- Transversal 78 frente al predio 73D 65 sur

Finalmente, en la **UPZ Bosa Central** se presenta una invasión constante del espacio público frente al **CC Gran Plaza y la zona de rumba de Piamonte** por malos parqueos y ventas informales.

Ahora bien, respecto a las medidas impuestas por autoridad competente por comportamientos contrarios a la convivencia (Ley 1801 de 2016) en la localidad se presentaron **13.635** del 1 de enero al 30 de abril, siendo esta la segunda localidad (después de Suba) donde más comparendos se impusieron, de los cuales **3230** fueron por ocupación de espacio público.

### Asentamientos

Según información de la Secretaría Distrital de Planeación, Bosa es la localidad con más asentamientos legalizados del Distrito, y se está estudiando la legalización urbanística de 11 nuevos asentamientos que abarcan un área de 8.22 hectáreas. También tienen pre diagnosticados 17 asentamientos informales que ocupan un área de 45.6 hectáreas.

### Escenarios o situaciones de riesgo

#### Entornos Escolares

De acuerdo con la información de la cartografía social, los habitantes de la localidad y los funcionarios, afirmaron que en los entornos escolares se presentan riñas entre estudiantes y venta y consumo de SPA que podrían llegar a poner en riesgo la integridad y los derechos de las niñas, los niños y adolescentes. Los colegios que al parecer presentan mayor cantidad de problemas en la localidad son:

<b>UPZ BOSA OCCIDENTAL</b>
Colegio San Bernardino IED
Colegio La Concepción IED
Colegio Orlando Higueta Rojas IED
Colegio Brasilia IED
Colegio Orlando Higueta IED
Colegio Alfonso López Michelsen IED
<b>UPZ EL PORVENIR</b>
Colegio el Porvenir IED
Colegio Ciudadela Educativa de Bosa IED
<b>UPZ EL APOGEO</b>
<b>Colegio Nuevo Chile IED</b>
<b>UPZ BOSA CENTRAL</b>
<b>Colegio Fernando Mazuera IED</b>
Colegio Carlos Alban Holguín IED

Sumado a lo anterior, en los Colegios Nuevo Chile IED y Fernando Mazuera IED se han realizado denuncias por presunto acoso y abuso sexual que han sufrido NNA. Producto de la indignación de los habitantes de la localidad se han producido jornadas de movilización exigiendo justicia.

### Migrantes

La población migrante se encuentra en condiciones de vulnerabilidad por la ausencia de garantía de sus derechos, así como por las narrativas xenófobas de los habitantes de la localidad. **Bosa** es la **tercera localidad con mayor recepción** de población migrante en la ciudad de Bogotá, a agosto de 2021 habitaban allí aproximadamente **35.447**, según la Personería Distrital.



**35.447**  
**Personas**

**Población Migrante**

En la cartografía social se evidenció que las personas ven con preocupación la presencia de población migrante en la localidad dado que representan tensiones para la convivencia, asocian la diferencia con posibilidad de conflicto y relacionan continuamente a la población migrante venezolana con problemáticas de seguridad, convivencia, ambiente y ocupación del espacio público.

### Bogotá: Un modelo de transporte sostenible

	Ene-Abr 19	Ene-Abr 20	Ene-Abr 21	Ene-Abr 22
Hurto en alimentadores	101	34	58	75
Hurto en articulados	48	19	28	28
Hurto en estaciones	79	30	12	23
Hurto transporte público	17	9	12	0
Hurto en paraderos	20	18	23	22

Fuente: Boletín mensual de indicadores de seguridad y convivencia (2019, 2020, 2021, 2022)

Según el boletín de indicadores de seguridad y convivencia, el hurto a personas en el sistema de transporte público, incluyendo Transmilenio, ha aumentado un **6.8 %** en relación con el 2021 (de enero a abril), siendo el hurto en estaciones de Transmilenio y en alimentadores, el delito con mayor crecimiento.

Dentro de las insuficiencias en la prestación del servicio, la comunidad señala principalmente la falta de móviles y mal estado de la maya vial para la conectividad, lo cual aumenta los tiempos de desplazamiento en comparación con otros sectores de la localidad, principalmente, exigen mejoras en la infraestructura y en las frecuencias de las rutas. Aunado a ello, la comunidad manifiesta

tener confianza en que la primera línea del metro va a solucionar en gran medida los inconvenientes de movilidad, sin embargo, presentan desconfianza y temor relacionados con la seguridad en los alrededores de las obras.

Ahora bien, algunos de los escenarios de conflictividad en relación con la movilidad en la localidad, se dan principalmente por el transporte "pirata" y los bicitaxis.

### Hábitos de vida para reverdecer la ciudad

La localidad de Bosa es uno de los cinco territorios que colinda con el río Bogotá, en ella se encuentran los **Parques Ecológicos Distritales Humedal, La Isla y Tibanica**. Algunos cuerpos de agua como **el río Tunjuelo y el canal Cundinamarca**.

La Secretaría Distrital de Ambiente con algunas personas de las comunidades del territorio, ha identificado las siguientes problemáticas que afectan las condiciones ambientales de la localidad:

- Alta contaminación de las fuentes hídricas (**Río Bogotá y el Río Tunjuelito**), por vertimientos industriales, domésticos y lixiviados provenientes de cementerios y del relleno sanitario, lo cual produce una continua emisión de olores ofensivos y genera un riesgo de rebosamiento en áreas urbanizadas legales e ilegales, causados por la disposición de residuos de sólidos dentro de estos cuerpos de agua.
- Deterioro de la calidad del aire por el material particulado proveniente de calles sin pavimentar, generación de gases por el desarrollo de actividades industriales y comerciales



- quemas a cielo abierto, olores ofensivos por la presencia de ventas ambulantes de cocción de alimentos, sumado a la deficiencia de arbolado en el espacio público de la localidad.
- Disposición de escombros en áreas protegidas como los Humedales existentes en la localidad (**Tibanica y La Isla**).
- Déficit de parques y zonas verdes.
- Aumento en la presencia de roedores, lo cual tiene relación directa con el manejo inadecuado de residuos, en especial, la disposición de residuos sólidos y de escombros tanto en los cuerpos de agua como en las rondas del **río Tunjuelo y Bogotá**, la disposición de restos de comida a caninos y palomas en el espacio público, la no recolección de excretas de las mascotas en parques, zonas verdes y vía pública, entre otros aspectos.

que además generan efectos negativos en la percepción de seguridad de los habitantes de la localidad.



Humedal Tibanica ubicado en la localidad de Bosa. Fuente Alcaldía de Bogotá

Finalmente, según los datos de la cartografía social, hay una preocupación por la calidad del aire en la localidad; la cantidad de puntos en los cuales se realiza mala disposición de residuo sólidos en el espacio público, incluyendo la ronda del Río Tunjuelito, dónde además mencionaron la existencia de asentamientos informales de ciudadanos habitantes de calle; las actividades de reciclaje en la localidad no se llevan a cabo de forma adecuada produciendo impactos ambientales por la disposición de residuos